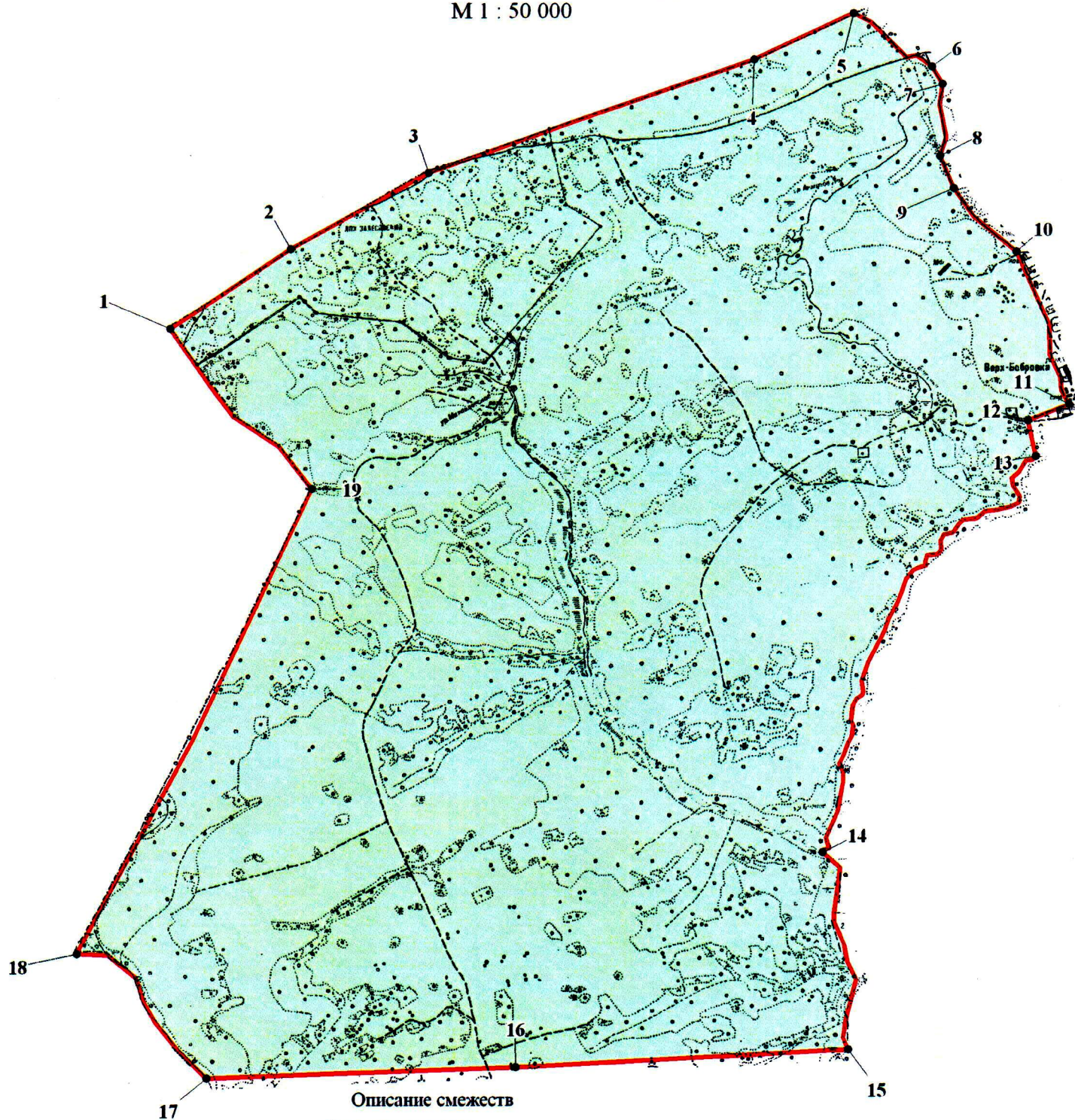


**УЧАСТОК ДЛЯ ОБУЧЕНИЯ (НАГОНКИ И НАТАСКИ)  
СОБАК ОХОТНИЧЬИХ ПОРОД  
М 1 : 50 000**



Описание смежеств

Северная граница

1 - 5 в восточном направлении по границе Залесовского района и Новосибирской области

Восточная граница

5 - 10 в южном направлении по полевой дороге до с.Верх-Бобровка

10-12 по западной границе н.п. Верх-Бобровка

12-13 в южном направлении до р.Бобровка

13-15 вниз по течению р.Бобровка

Южная граница



15-16 в западном направлении до отметки с высотой 250

16-17 в западном направлении до границы Тальменского и Залесовского районов

Западная граница

17-18 вверх по течению р.Осиновка, по границе Залесовского и Тальменского районов





18- 1 по границе Тальменского и Залесовского районов до границы с Новосибирской областью

Подпись  В.И.Клошников / Дата "11"  2016 г.

место для оттиска печати лица, составившего карту(план) объекта землеустройства



# КАРТА ОХОТНИЧЬИХ УГОДИЙ ЗАЛЕСОВСКОГО РАЙОНА М 1 : 250 000

Наименование	Площадь, га
площадь района	327456
 населенные пункты	5912
 автодороги	857
 Залесовский заказник	30315
 участок для обучения охотничьих собак	5680

