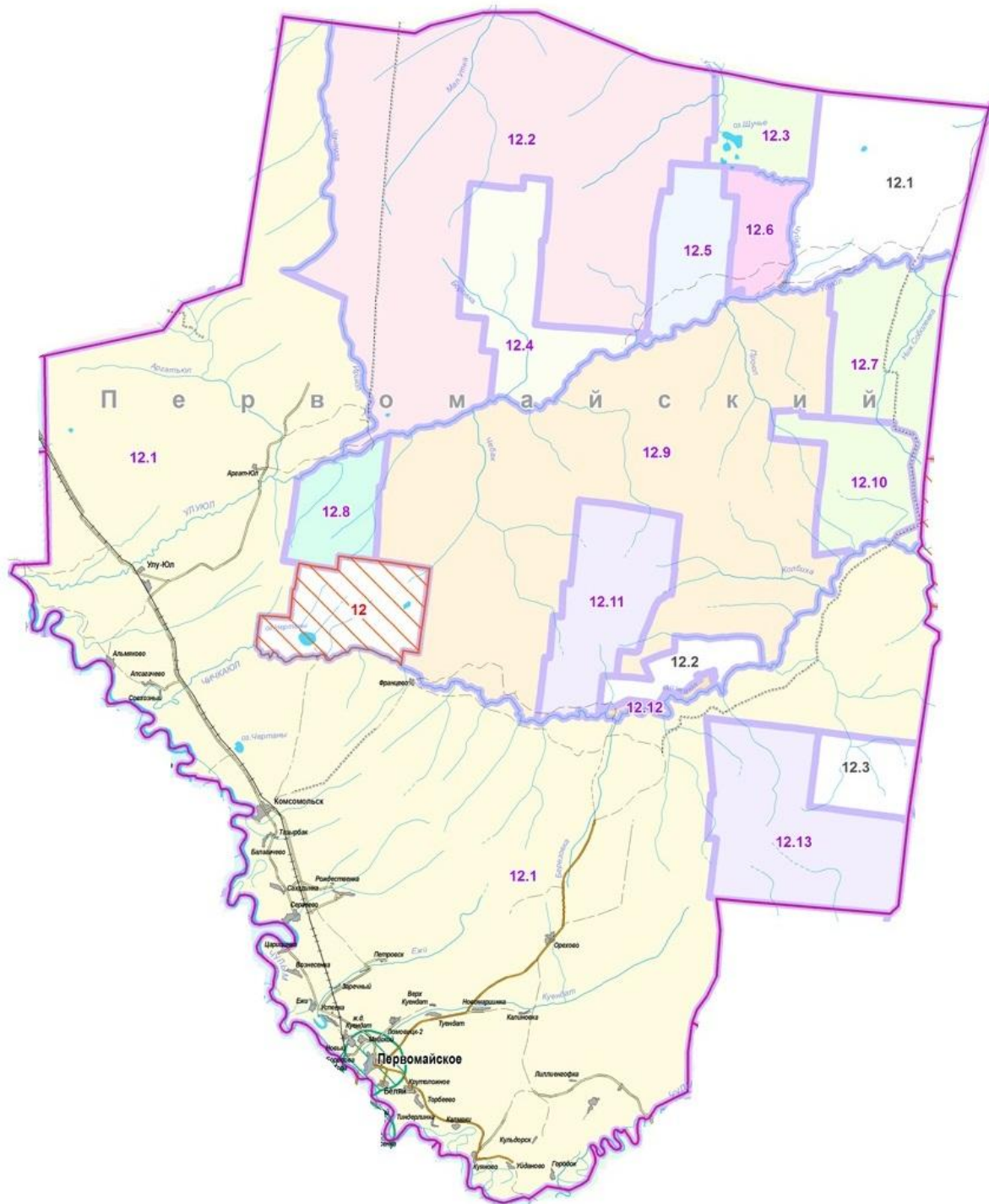


Первомайский муниципальный район



Описание границ охотничьего хозяйства

12.1 ОО «Первомайское РООиР»

Общая площадь - 713351 га, в т.ч. площадь среды обитания - 709326 га, площадь территорий, непригодных для ведения охотничьего хозяйства - 4025 га.

Северная – от места пересечения административных границ Первомайского, Верхнекетского и Молчановского районов ($58^{\circ}0'50,4''\text{С.Ш.}85^{\circ}34'55,2''\text{В.Д.}$) по административной границе Верхнекетского и Первомайского районов на восток до пересечения с р. Чачамга ($58^{\circ}24'39,6''\text{С.Ш.}86^{\circ}20'24''\text{В.Д.}$), далее по ее руслу к истоку ($58^{\circ}6'3,6''\text{С.Ш.}86^{\circ}10'26,4''\text{В.Д.}$). От истока р. Чачамга напрямую до истока р. Ири-Юл ($58^{\circ}3'32,4''\text{С.Ш.}86^{\circ}19'8,4''\text{В.Д.}$) и по ее руслу до р. Улу-Юл ($57^{\circ}51'28,8''\text{С.Ш.}86^{\circ}17'6''\text{В.Д.}$), затем по руслу р. Улу-Юл до северо-восточного угла квартала 3 Альмяковского урочища Улу-Юльского участкового лесничества Улу-Юльского лесничества ($57^{\circ}49'40,8''\text{С.Ш.}86^{\circ}10'12''\text{В.Д.}$), на юг по восточным просекам кварталов 3, 11, 22, 34 ($57^{\circ}43'48''\text{С.Ш.}86^{\circ}7'19,2''\text{В.Д.}$), на восток по северной просеке квартала 48 ($57^{\circ}43'30''\text{С.Ш.}86^{\circ}9'36''\text{В.Д.}$), на юг по восточным просекам кварталов 48, 65 ($57^{\circ}39'21,6''\text{С.Ш.}86^{\circ}7'44,4''\text{В.Д.}$), на запад по южным просекам кварталов 65, 64 ($57^{\circ}39'43,2''\text{С.Ш.}86^{\circ}3'25,2''\text{В.Д.}$), на юг по восточным просекам кварталов 83, 98 до р. Чичка-Юл ($57^{\circ}37'15,6''\text{С.Ш.}86^{\circ}2'42''\text{В.Д.}$), далее на восток по руслу р. Чичка-Юл до административной границы Первомайского и Тегульдетского районов ($57^{\circ}40'19,2''\text{С.Ш.}87^{\circ}39'46,8''\text{В.Д.}$).

Восточная – от места пересечения р. Чичка-Юл с административной границей Первомайского и Тегульдетского районов ($57^{\circ}40'19,2''\text{С.Ш.}87^{\circ}39'46,8''\text{В.Д.}$) на юг по этой границе до юго-восточного угла квартала 225 Чичка-Юльского урочища Ореховского участкового лесничества Первомайского лесничества ($57^{\circ}25'33,6''\text{С.Ш.}87^{\circ}36'10,8''\text{В.Д.}$). Далее на запад по южным просекам кварталов 225-210 ($57^{\circ}28'30''\text{С.Ш.}87^{\circ}6'10,8''\text{В.Д.}$), на юг по восточным просекам кварталов 243, 251, 259, 261, 267, 290, 308, 333, 358 ($57^{\circ}19'44,4''\text{С.Ш.}87^{\circ}4'30''\text{В.Д.}$), на восток по северным просекам кварталов 6,7 Ореховского урочища Ореховского участкового лесничества Первомайского лесничества ($57^{\circ}19'40,8''\text{С.Ш.}87^{\circ}5'60''\text{В.Д.}$), на юг по северным просекам кварталов 7, 24, 41, 65,93 до пересечения с административной границей Первомайского и Тегульдетского районов и по этой границе до пересечения административных границ Первомайского, Тегульдетского и Зырянского районов ($57^{\circ}15'0''\text{С.Ш.}87^{\circ}5'16,8''\text{В.Д.}$).

Южная – от места пересечения административных границ Первомайского, Тегульдетского и Зырянского районов ($57^{\circ}15'0''\text{С.Ш.}87^{\circ}5'16,8''\text{В.Д.}$) по административной границе Первомайского и Зырянского районов до места пересечения административных границ Первомайского, Зырянского и Асиновского районов ($57^{\circ}5'49,2''\text{С.Ш.}87^{\circ}0'18''\text{В.Д.}$).

Западная – от места пересечения административных границ Первомайского, Зырянского и Асиновского районов ($57^{\circ}5'49,2''\text{С.Ш.}87^{\circ}0'18''\text{В.Д.}$) по административной границе Первомайского и Асиновского районов до места пересечения административных границ Первомайского, Асиновского и Молчановского районов ($56^{\circ}58'19,2''\text{С.Ш.}86^{\circ}22'58,8''\text{В.Д.}$), далее по административных границе Первомайского и Молчановского районов до места пересечения административных границ Первомайского, Верхнекетского и Молчановского районов ($58^{\circ}0'50,4''\text{С.Ш.}85^{\circ}34'55,2''\text{В.Д.}$).

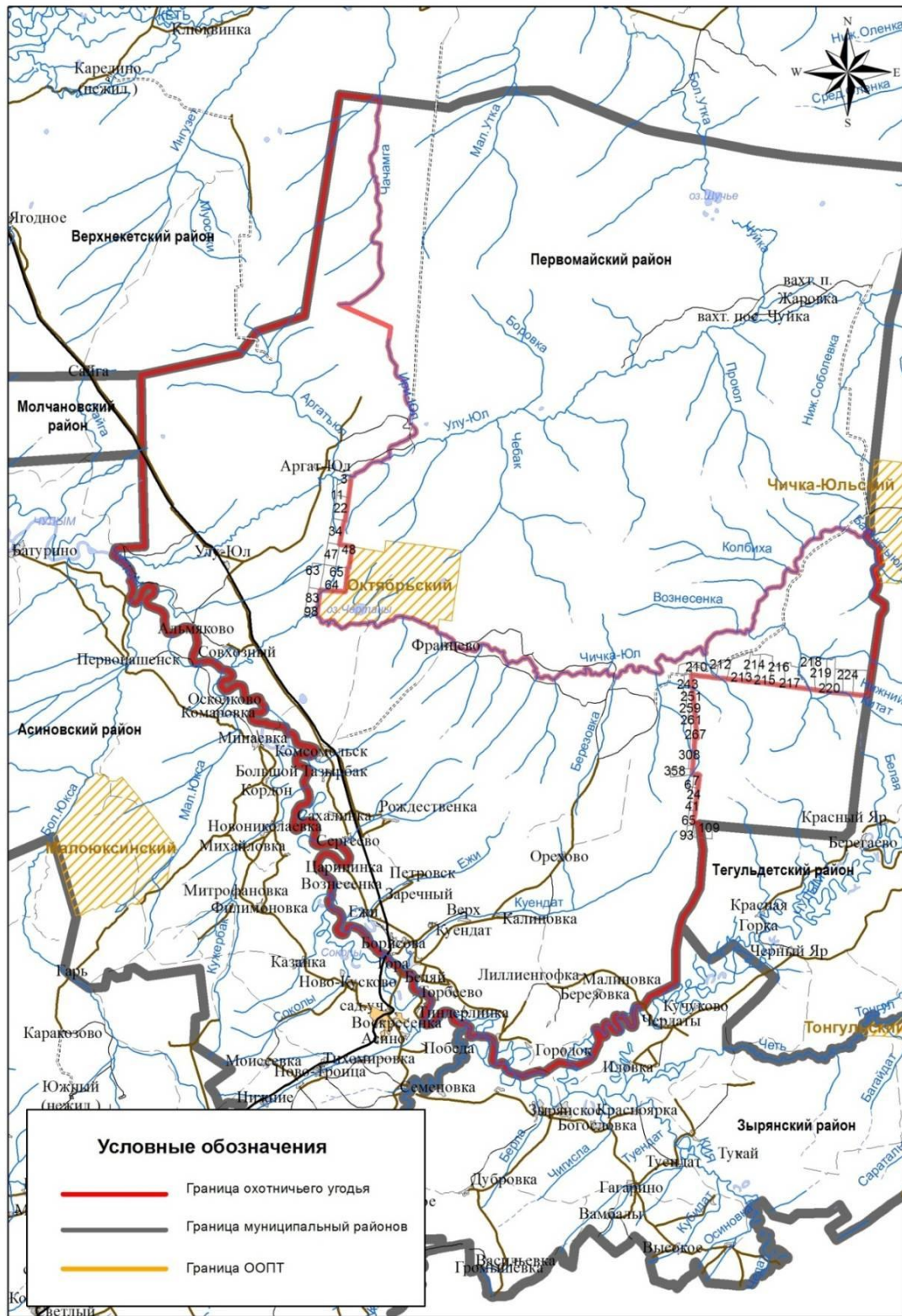


Рисунок А.99 – Карта-схема границ охотничьего хозяйства
12.1 ОО «Первомайское РООиР»

Описание границ охотничьего хозяйства
12.2 Индивидуальный предприниматель Братчиков Алексей
Сергеевич

Общая площадь - 217192 га, в т.ч. площадь среды обитания - 217192 га.

Северная – от места пересечения р. Чачамга (58°24'39,6''С.Ш.86°20'24''В.Д.) и административной границы Первомайского и Верхнекетского районов на восток по этой границе до северо-восточного угла квартала 24 (58°18'28,8''С.Ш.87°16'4,8''В.Д.).

Восточная – от северо-восточного угла квартала 24 Улу-Юльского урочища Улу-Юльского участкового лесничества Улу-Юльского лесничества (58°18'28,8''С.Ш.87°16'4,8''В.Д.) на юг по восточным просекам кварталов 24, 52, 78 (58°11'20,4''С.Ш.87°13'30''В.Д.), на запад по южным просекам кварталов 78, 77 (58°11'34,8''С.Ш.87°8'16,8''В.Д.), на юг по восточным просекам кварталов 93, 115, 144, 172, 199, 236 до юго-восточного угла квартала 236 (57°58'51,6''С.Ш.87°2'27,6''В.Д.).

Южная – от юго-восточного угла квартала 236 (57°58'51,6''С.Ш.87°2'27,6''В.Д.) на запад по южным просекам кварталов 236-230 (58°0'21,6''С.Ш.86°46'30''В.Д.), на север по западным просекам кварталов 230, 193, 166, 138, 110 (58°11'16,8''С.Ш.86°50'24''В.Д.), на запад по южным просекам кварталов 89, 88 (58°11'42''С.Ш.86°46'37,2''В.Д.), на юг по восточной просеке квартала 105 Аргат-Юльского урочища Улу-Юльского участкового лесничества Улу-Юльского лесничества (58°10'51,6''С.Ш.86°46'26,4''В.Д.), на запад по южным просекам кварталов 105-102 (58°11'34,8''С.Ш.86°38'49,2''В.Д.), на юг по восточным просекам кварталов 121, 141, 161, 181, 203 (58°1'30''С.Ш.86°35'31,2''В.Д.), на восток по северным просекам кварталов 228, 229 (58°1'8,4''С.Ш.86°39'21,6''В.Д.), на север по восточной просеке 229 (57°58'40,8''С.Ш.86°38'24''В.Д.), на восток по северной просеке квартала 254 (57°58'30''С.Ш.86°40'22,8''В.Д.), на юг по восточным просекам кварталов 254, 278, 300 до пересечения с р. Улу-Юл (57°54'43,2''С.Ш.86°39'14,4''В.Д.) и далее по реке до р. Ири-Юл (57°51'28,8''С.Ш.86°17'6''В.Д.).

Западная – от истока р. Ири-Юл (57°51'28,8''С.Ш.86°17'6''В.Д.) до ее устья (58°3'32,4''С.Ш.86°19'8,4''В.Д.), затем напрямую в северо-западном направлении до устья р. Чачамга (58°6'3,6''С.Ш.86°10'26,4''В.Д.) и по ней до административной границы Первомайского и Верхнекетского районов (58°24'39,6''С.Ш.86°20'24''В.Д.).

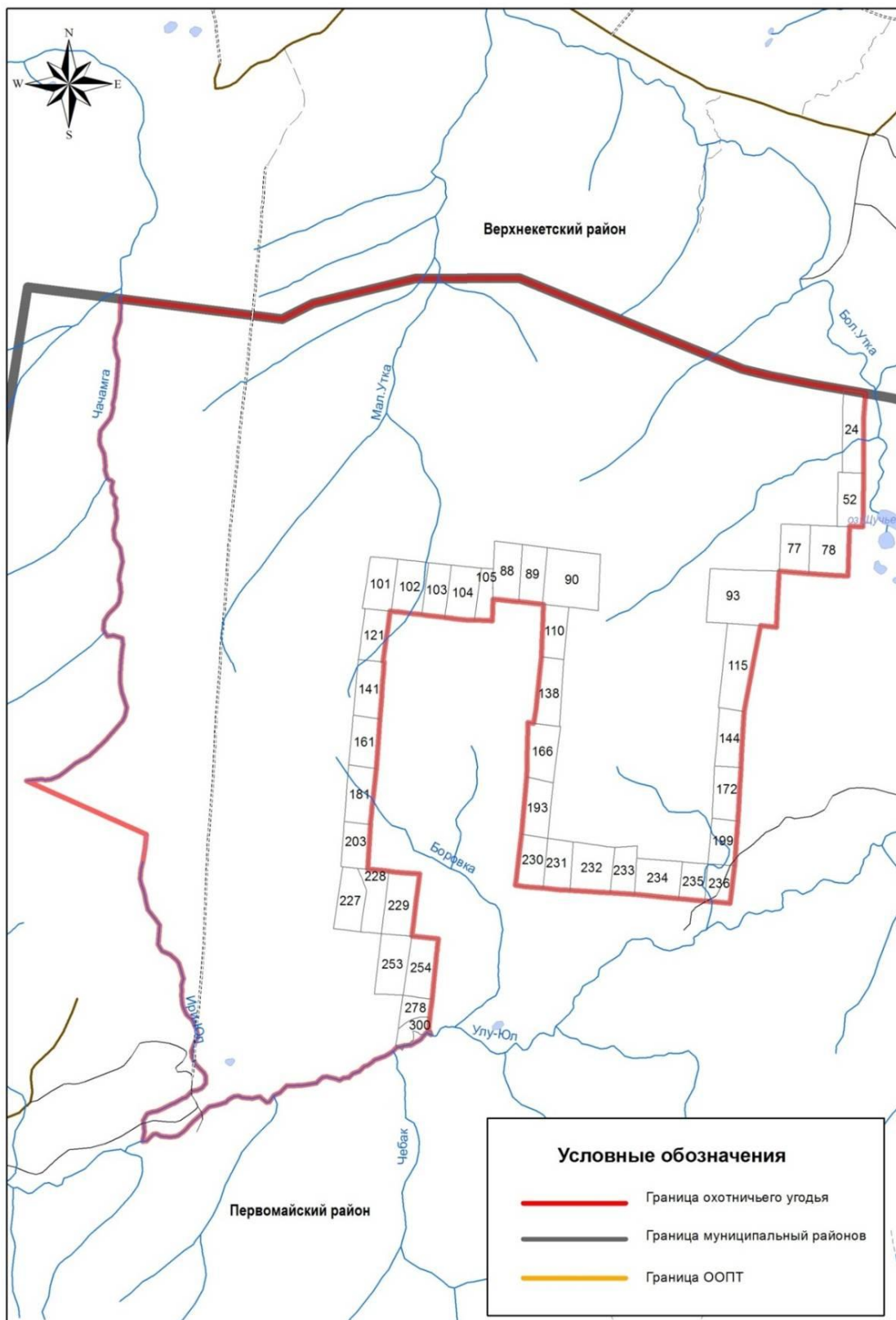


Рисунок А.100 – Карта-схема границ охотничьего хозяйства
 12.2 Индивидуальный предприниматель Братчиков Алексей
 Сергеевич

Описание границ охотничьего хозяйства
12.3 ООО «Охотничье хозяйство Чевелева А.Н.», уч. 2

Общая площадь - 19493 га, в т.ч. площадь среды обитания - 19493 га.

Северная – от места пересечения западной просеки квартала 25 Улу-Юльского урочища Улу-Юльского участкового лесничества Улу-Юльского лесничества с административной границей Первомайского и Верхнекетского районов ($58^{\circ}18'28,8''\text{С.Ш.}87^{\circ}16'4,8''\text{В.Д.}$) на восток по этой границе до северо-восточного угла квартала 31 ($58^{\circ}16'12''\text{С.Ш.}87^{\circ}30'57,6''\text{В.Д.}$).

Восточная – от северо-восточного угла квартала 31 ($58^{\circ}16'12''\text{С.Ш.}87^{\circ}30'57,6''\text{В.Д.}$) на юг по восточным просекам кварталов 31, 59, 82, 100 до р. Чуйка ($58^{\circ}9'7,2''\text{С.Ш.}87^{\circ}28'15,6''\text{В.Д.}$).

Южная – от места пересечения восточной просеки квартала 100 с р. Чуйка ($58^{\circ}9'7,2''\text{С.Ш.}87^{\circ}28'15,6''\text{В.Д.}$) по руслу р. Чуйка до юго-восточного угла квартала 80 ($58^{\circ}10'40,8''\text{С.Ш.}87^{\circ}20'31,2''\text{В.Д.}$), далее на запад по южным просекам кварталов 80, 79 до юго-западного угла квартала 79 ($58^{\circ}11'20,4''\text{С.Ш.}87^{\circ}13'30''\text{В.Д.}$).

Западная – от юго-западного угла квартала 79 ($58^{\circ}11'20,4''\text{С.Ш.}87^{\circ}13'30''\text{В.Д.}$) на север по западным просекам кварталов 79, 53, 25 до административной границы Первомайского и Верхнекетского районов ($58^{\circ}18'28,8''\text{С.Ш.}87^{\circ}16'4,8''\text{В.Д.}$).

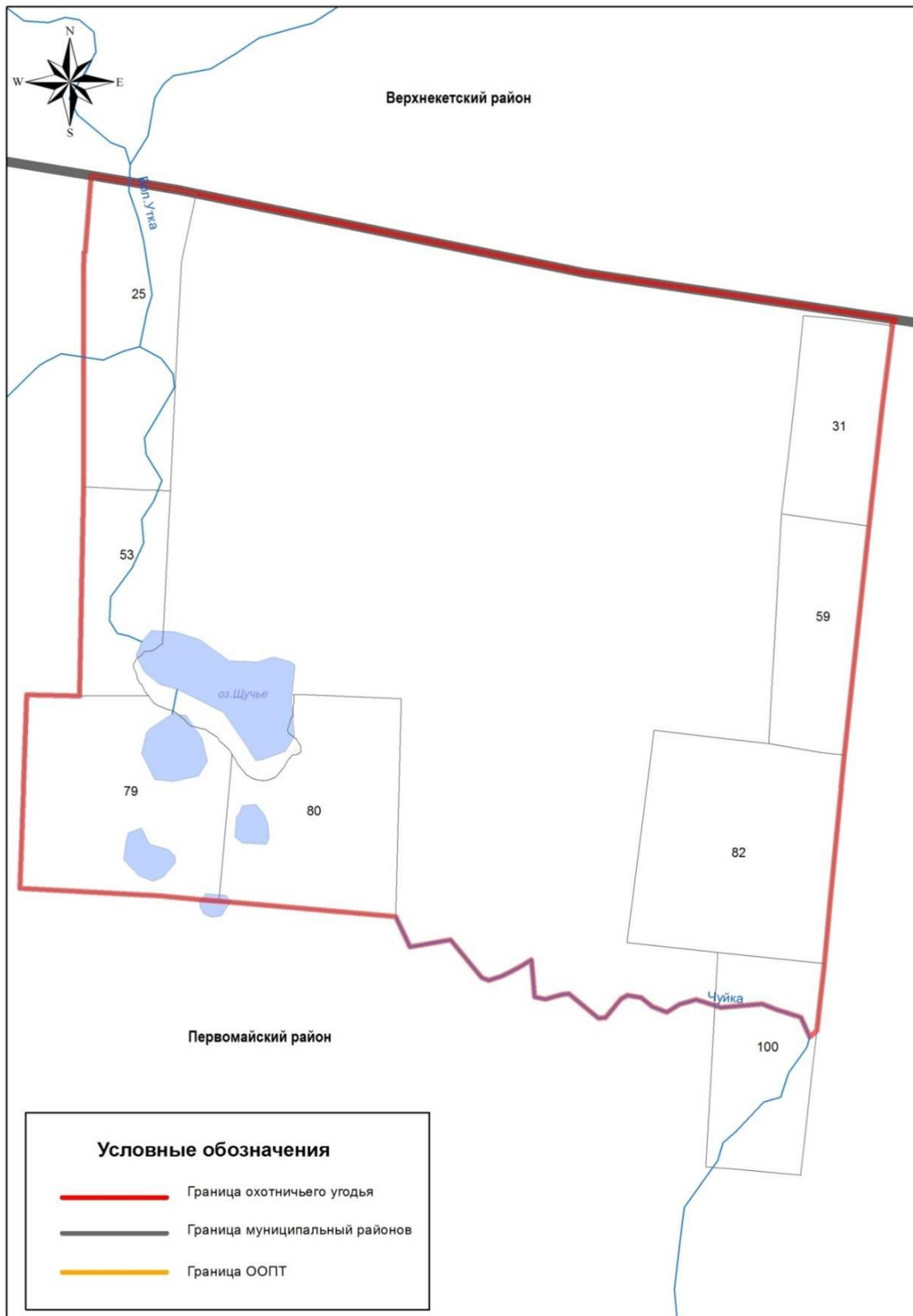


Рисунок А.101 – Карта-схема границ охотничьего хозяйства
12.3 ООО «Охотничье хозяйство Чевелева А.Н.», уч. 2

Описание границ охотничьего хозяйства
12.4 Индивидуальный предприниматель Бедо Геннадий
Владимирович

Общая площадь - 38624 га, в т.ч. площадь среды обитания - 38624 га.

Северная – от северо-западного угла квартала 122 Аргат-Юльского урочища Улу-Юльского участкового лесничества Улу-Юльского лесничества (58°11'34,8''С.Ш.86°38'49,2''В.Д.) на восток по северным просекам кварталов 122-125 (58°10'51,6''С.Ш.86°46'26,4''В.Д.), по северным просекам кварталов 108, 109 Улу-Юльского урочища Улу-Юльского участкового лесничества Улу-Юльского лесничества (58°11'20,4''С.Ш.86°50'20,4''В.Д.), на юг по восточным просекам кварталов 109, 137, 165, 192, 229 (58°0'21,6''С.Ш.86°46'30''В.Д.), на восток по северным просекам кварталов 254-261 до северо-восточного угла квартала 261 (57°58'51,6''С.Ш.87°2'27,6''В.Д.).

Восточная – от северо-восточного угла квартала 261 (57°58'51,6''С.Ш.87°2'27,6''В.Д.) на юг по восточным просекам кварталов 261, 265 до пересечения с р. Улу-Юл (57°58'12''С.Ш.87°1'22,8''В.Д.).

Южная – от места пересечения восточной просеки квартала 265 и р. Улу-Юл (57°58'12''С.Ш.87°1'22,8''В.Д.) на запад по руслу р. Улу-Юл до пересечения с западной просекой квартала 301 Аргат-Юльского урочища Улу-Юльского участкового лесничества Улу-Юльского лесничества (57°54'54''С.Ш.86°39'7,2''В.Д.).

Западная – от места пересечения р. Улу-Юл с западной просекой квартала 301 (57°54'54''С.Ш.86°39'7,2''В.Д.) на север по западной просеке квартала 255 (57°58'30''С.Ш.86°40'22,8''В.Д.), на запад по южной просеке квартала 230 (57°58'40,8''С.Ш.86°38'24''В.Д.), на север по западной просеке квартала 230 (58°1'8,4''С.Ш.86°39'21,6''В.Д.), на запад по южным просекам кварталов 205, 204 (58°1'30''С.Ш.86°35'31,2''В.Д.), на север по западным просекам кварталов 204, 182, 162, 142, 122 до северо-западного угла квартала 122 (58°11'34,8''С.Ш.86°38'49,2''В.Д.).

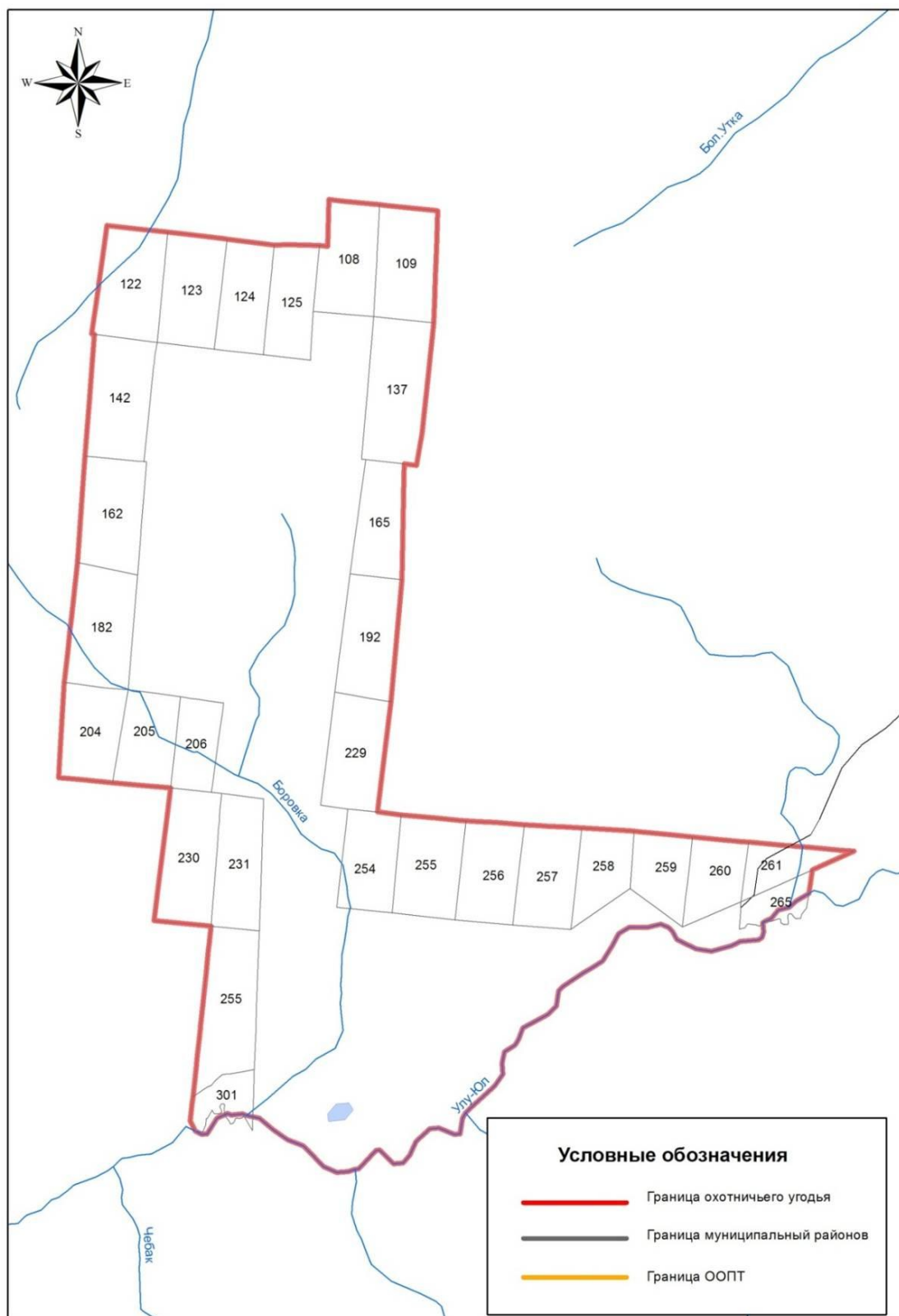


Рисунок А.102 – Карта-схема границ охотничьего хозяйства
 12.4 Индивидуальный предприниматель Бедо Геннадий
 Владимирович

Описание границ охотничьего хозяйства
12.5 Индивидуальный предприниматель Мельник Игорь
Петрович

Общая площадь - 24658 га, в т.ч. площадь среды обитания - 24658 га.

Северная – от северо-западного угла квартала 94 Улу-Юльского урочища Улу-Юльского участкового лесничества Улу-Юльского лесничества (58°11'34,8''С.Ш.87°8'16,8''В.Д.) на восток по северным просекам кварталов 94, 95 до северо-восточного угла квартала 95 (58°10'55,2''С.Ш.87°16'1,2''В.Д.).

Восточная – от северо-восточного угла квартала 95 (58°10'55,2''С.Ш.87°16'1,2''В.Д.) на юг по восточной просеке квартала 95 (58°8'52,8''С.Ш.87°15'28,8''В.Д.), на восток по северной просеке квартала 120 (58°8'31,2''С.Ш.87°17'20,4''В.Д.), на юг по восточным просекам кварталов 120, 149, 177 (58°1'19,2''С.Ш.87°14'49,2''В.Д.), на восток по северной просеке квартала 204 (58°1'37,2''С.Ш.87°16'55,2''В.Д.), на юг по восточной просеке квартала 204 до пересечения с р. Улу-Юл (58°0'50,4''С.Ш.87°16'44,4''В.Д.).

Южная – от места пересечения восточной просеки квартала 204 и р. Улу-Юл (58°0'50,4''С.Ш.87°16'44,4''В.Д.) на запад по руслу р. Улу-Юл до пересечения с западной просекой квартала 266 (57°58'8,4''С.Ш.87°1'12''В.Д.).

Западная - от места пересечения р. Улу-Юл и западной просеки квартала 266 (57°58'8,4''С.Ш.87°1'12''В.Д.) на север по западным просекам кварталов 266, 237, 200, 173, 145, 116 (58°9'43,2''С.Ш.87°6'32,4''В.Д.), на восток по северной просеке квартала 116 (58°9'36''С.Ш.87°7'44,4''В.Д.), на север по западной просеке квартала 94 до северо-западного угла квартала 94 (58°11'34,8''С.Ш.87°8'16,8''В.Д.).

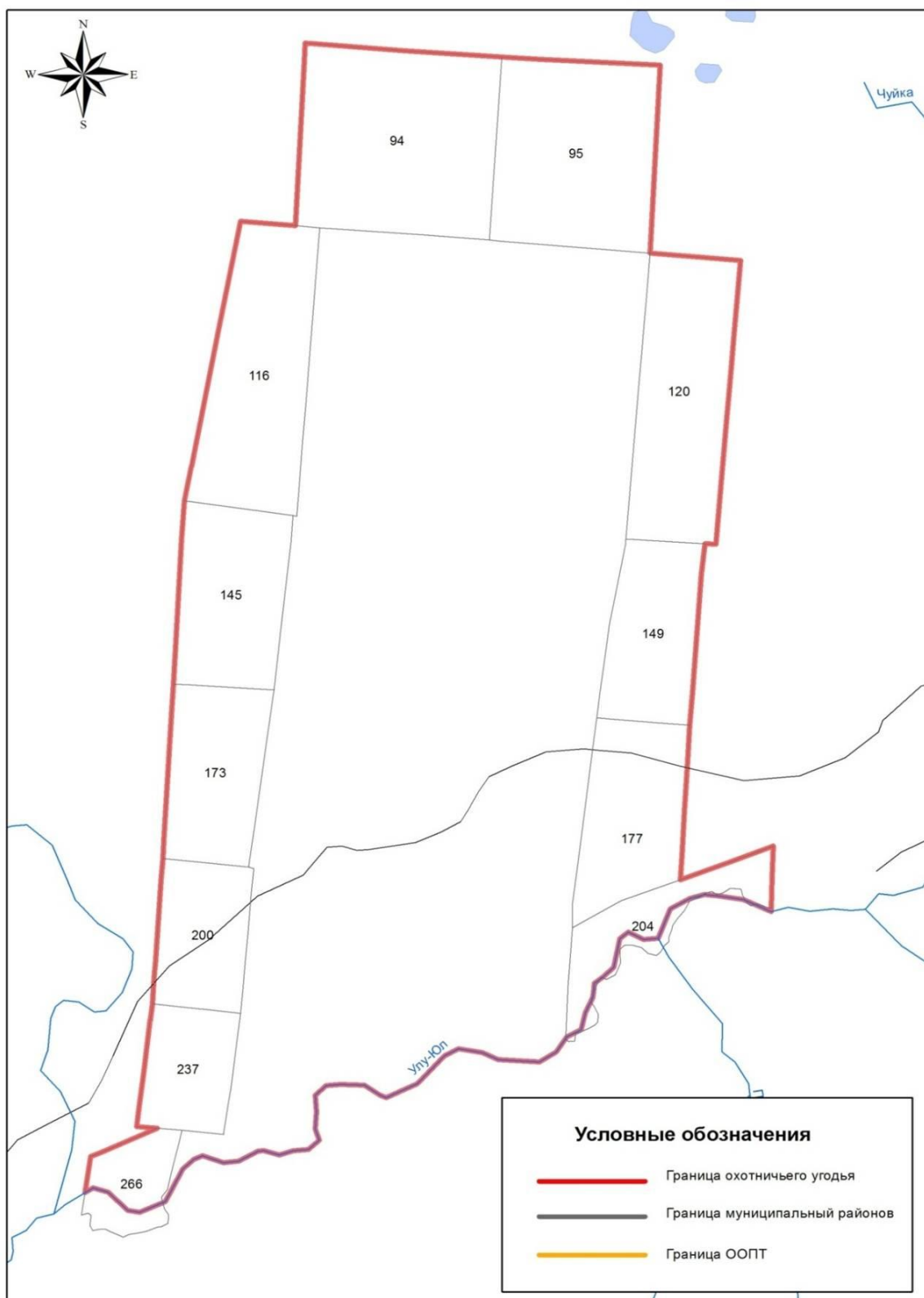


Рисунок А.103 – Карта-схема границ охотничьего хозяйства
12.5 Индивидуальный предприниматель Мельник Игорь Петрович

Описание границ охотничьего хозяйства 12.6 ОАО «Томскгеолснаб»

Общая площадь - 15471 га, в т.ч. площадь среды обитания - 15423 га, площадь территорий, непригодных для ведения охотничьего хозяйства - 48 га.

Северная – от северо-западного угла квартала 96 Улу-Юльского участкового лесничества Улу-Юльского лесничества ($58^{\circ}10'55,2''\text{С.Ш.}87^{\circ}16'1,2''\text{В.Д.}$) на восток по северной просеке квартала 96 до истока р. Чуйка ($58^{\circ}10'40,8''\text{С.Ш.}87^{\circ}20'31,2''\text{В.Д.}$).

Восточная – от истока ($58^{\circ}10'40,8''\text{С.Ш.}87^{\circ}20'31,2''\text{В.Д.}$) р. Чуйка до её устья ($58^{\circ}1'12''\text{С.Ш.}87^{\circ}22'22,8''\text{В.Д.}$).

Южная – от устья р. Чуйка ($58^{\circ}1'12''\text{С.Ш.}87^{\circ}22'22,8''\text{В.Д.}$) вниз по течению р. Улу-Юл до юго-западного угла квартала 205 ($58^{\circ}0'50,4''\text{С.Ш.}87^{\circ}16'44,4''\text{В.Д.}$), далее на север по западной просеке квартала 205 ($58^{\circ}1'37,2''\text{С.Ш.}87^{\circ}16'55,2''\text{В.Д.}$), на запад по южной просеке квартала 178 до юго-западного угла квартала 178 ($58^{\circ}1'19,2''\text{С.Ш.}87^{\circ}14'49,2''\text{В.Д.}$).

Западная – от юго-западного угла квартала 178 ($58^{\circ}1'19,2''\text{С.Ш.}87^{\circ}14'49,2''\text{В.Д.}$) на север по западным просекам кварталов 178, 150, 121, 96 до северо-западного угла квартала 96 ($58^{\circ}10'55,2''\text{С.Ш.}87^{\circ}16'1,2''\text{В.Д.}$).

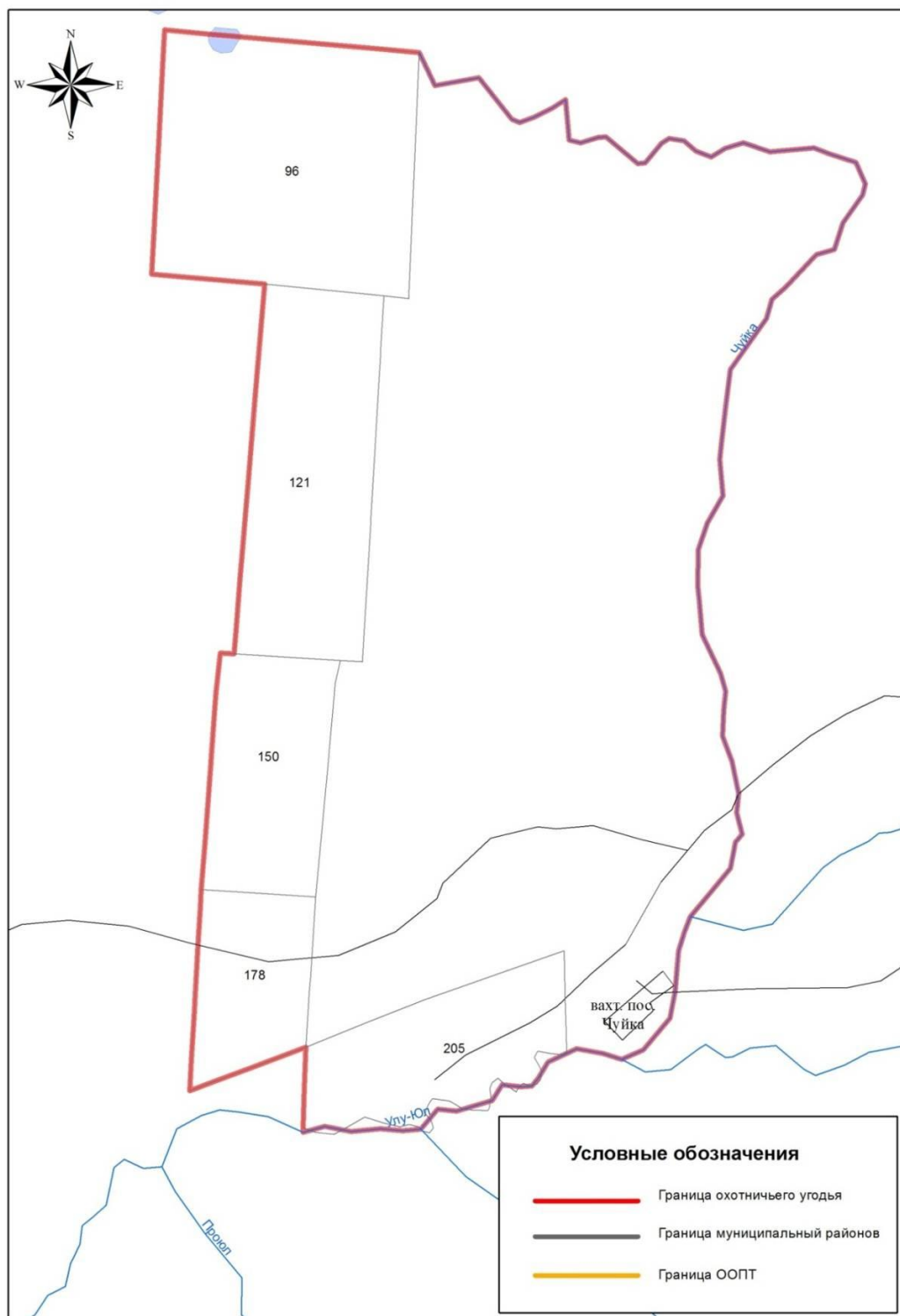


Рисунок А.104 – Карта-схема границ охотничьего хозяйства
12.6 ОАО «Томскгеолснаб»

Описание границ охотничьего хозяйства
12.7 ООО «Охотничье хозяйство Чевелева А.Н.», уч. 1

Общая площадь - 38678 га, в т.ч. площадь среды обитания - 38678 га.

Северная – от места пересечения западной просеки квартала 184 Улу-Юльского урочища Улу-Юльского участкового лесничества Улу-Юльского лесничества с р. Улу-Юл ($58^{\circ}1'48''\text{С.Ш.}87^{\circ}29'56,4''\text{В.Д.}$) вверх по руслу р. Улу-Юл до административной границы Первомайского и Тегульдетского районов ($58^{\circ}2'31,2''\text{С.Ш.}87^{\circ}47'60''\text{В.Д.}$).

Восточная – от места пересечения р. Улу-Юл с административной границей Первомайского и Тегульдетского районов ($58^{\circ}2'31,2''\text{С.Ш.}87^{\circ}47'60''\text{В.Д.}$) на юг по этой границе до р. Чичка-Юл ($57^{\circ}40'40,8''\text{С.Ш.}87^{\circ}39'25,2''\text{В.Д.}$).

Южная – от места пересечения административной границы Первомайского и Тегульдетского районов с р. Чичка-Юл ($57^{\circ}40'40,8''\text{С.Ш.}87^{\circ}39'25,2''\text{В.Д.}$) по руслу реки до зимника ($57^{\circ}41'9,6''\text{С.Ш.}87^{\circ}35'9,6''\text{В.Д.}$), далее на север по зимнику до южной просеки квартала 348 ($57^{\circ}50'13,2''\text{С.Ш.}87^{\circ}37'8,4''\text{В.Д.}$), на запад по южным просекам кварталов 348-344 до юго-западного угла квартала 344 ($57^{\circ}51'7,2''\text{С.Ш.}87^{\circ}27'32,4''\text{В.Д.}$).

Западная – от юго-западного угла квартала 344 ($57^{\circ}51'7,2''\text{С.Ш.}87^{\circ}27'32,4''\text{В.Д.}$) на север по западным просекам кварталов 344, 314, 281, 249, 214, 184 до пересечения с р. Улу-Юл ($58^{\circ}1'48''\text{С.Ш.}87^{\circ}29'56,4''\text{В.Д.}$).

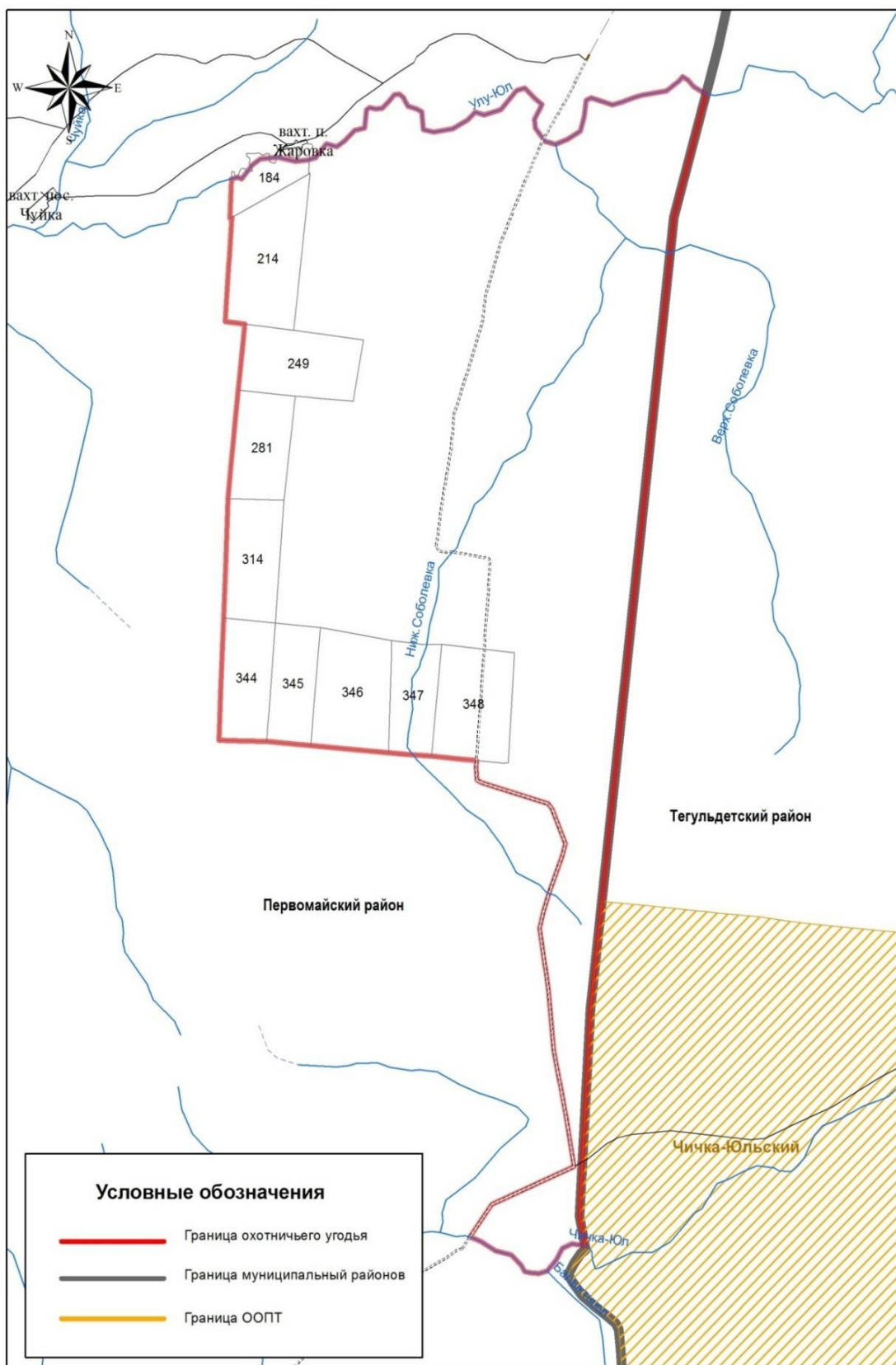


Рисунок А.105 – Карта-схема границ охотничьего хозяйства 12.7 ООО «Охотничье хозяйство Чевелева А.Н.», уч. 1

Описание границ охотничьего хозяйства
12.8 Индивидуальный предприниматель Нутрихин Николай Николаевич

Общая площадь - 18905 га, в т.ч. площадь среды обитания - 18905 га.

Северная – от места пересечения северо-западного угла квартала 4 Альмяковского участкового лесничества Улу-Юльского лесничества и р. Улу-Юл ($57^{\circ}49'40,8''\text{С.Ш.}86^{\circ}10'12''\text{В.Д.}$) по реке до восточной просеки квартала 344 Аргат-Юльского участкового лесничества Улу-Юльского лесничества ($57^{\circ}52'55,2''\text{С.Ш.}86^{\circ}24'10,8''\text{В.Д.}$).

Восточная – от места пересечения р. Улу-Юл и восточной просеки квартала 344 ($57^{\circ}52'55,2''\text{С.Ш.}86^{\circ}24'10,8''\text{В.Д.}$) на юг по восточным просекам кварталов 344, 348, 358 ($57^{\circ}48'50,4''\text{С.Ш.}86^{\circ}22'26,4''\text{В.Д.}$), по восточным просекам кварталов 2, 9, 16, 23, 33 Октябрьского урочища Комсомольского участкового лесничества Первомайского лесничества до юго-восточного угла квартала 33 ($57^{\circ}48'54''\text{С.Ш.}86^{\circ}22'1,2''\text{В.Д.}$).

Южная – от юго-восточного угла квартала 33 ($57^{\circ}48'54''\text{С.Ш.}86^{\circ}22'1,2''\text{В.Д.}$) на запад по южным просекам кварталов 33-29, южной просеке квартала 35 до юго-западного угла квартала 35 Альмяковского участкового лесничества Улу-Юльского лесничества ($57^{\circ}43'48''\text{С.Ш.}86^{\circ}7'19,2''\text{В.Д.}$).

Западная – от юго-западного угла квартала 35 ($57^{\circ}43'48''\text{С.Ш.}86^{\circ}7'19,2''\text{В.Д.}$) на север по западным просекам кварталов 35, 23, 12, 4 до пересечения с р. Улу-Юл ($57^{\circ}49'40,8''\text{С.Ш.}86^{\circ}10'12''\text{В.Д.}$).

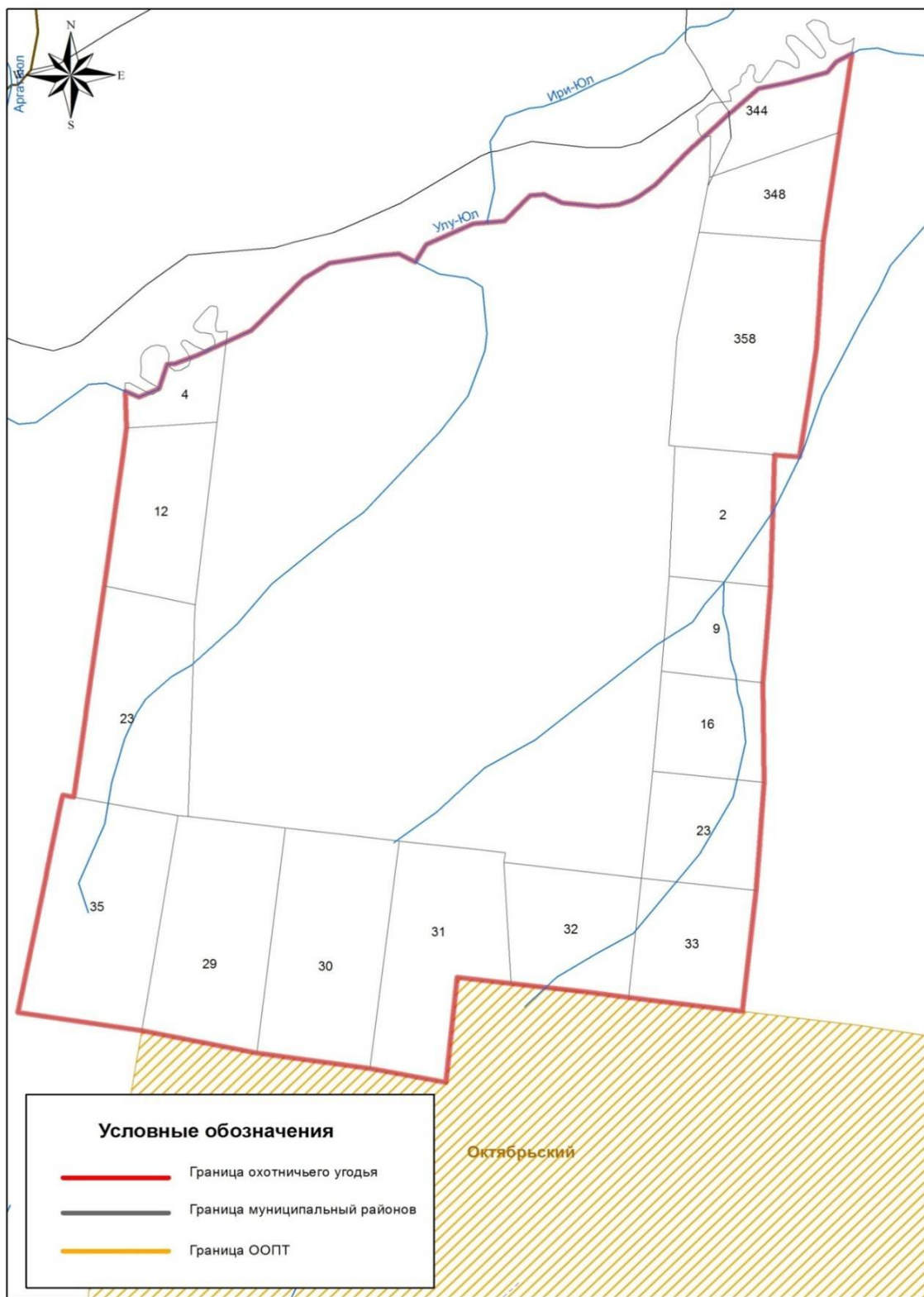


Рисунок А.106 – Карта-схема границ охотничьего хозяйства
12.8 Индивидуальный предприниматель Нутрихин Николай
Николаевич

Описание границ охотничьего хозяйства 12.9 ООО «Охотничье промысловое хозяйство - МЕДВЕДЬ»

Общая площадь - 233528 га, в т.ч. площадь среды обитания - 233528 га.

Северная – от места пересечения западной просеки квартала 345 Аргат-Юльского урочища Улу-Юльского участкового лесничества Улу-Юльского лесничества и р. Улу-Юл ($57^{\circ}52'55,2''\text{С.Ш.}86^{\circ}24'10,8''\text{В.Д.}$) на восток по руслу реки до северо-восточного угла квартала 183 Улу-Юльского урочища Улу-Юльского участкового лесничества Улу-Юльского лесничества ($58^{\circ}1'48''\text{С.Ш.}87^{\circ}29'56,4''\text{В.Д.}$).

Восточная - от северо-восточного угла квартала 183 ($58^{\circ}1'48''\text{С.Ш.}87^{\circ}29'56,4''\text{В.Д.}$) на юг по восточным просекам кварталов 183, 213, 248, 280, 313, 343 ($57^{\circ}51'7,2''\text{С.Ш.}87^{\circ}27'32,4''\text{В.Д.}$), на запад по южным просекам кварталов 343-340 ($57^{\circ}52'4,8''\text{С.Ш.}87^{\circ}19'44,4''\text{В.Д.}$), на север по восточной просеке квартала 371 ($57^{\circ}49'58,8''\text{С.Ш.}87^{\circ}19'4,8''\text{В.Д.}$), на восток по северным просекам кварталов 402-406 ($57^{\circ}49'8,4''\text{С.Ш.}87^{\circ}26'42''\text{В.Д.}$), на юг по восточным просекам кварталов 406, по восточным просекам кварталов 22, 36, 57 Чичка-Юльского урочища Ореховского участкового лесничества Первомайского лесничества ($57^{\circ}40'40,8''\text{С.Ш.}87^{\circ}23'49,2''\text{В.Д.}$), на восток по северной просеке квартала 85 до пересечения с р. Чичка-Юл ($57^{\circ}40'30''\text{С.Ш.}87^{\circ}29'20,4''\text{В.Д.}$).

Южная – от места пересечения р. Чичка-Юл и северной просеки квартала 85 ($57^{\circ}40'30''\text{С.Ш.}87^{\circ}29'20,4''\text{В.Д.}$) на запад вниз по течению р. Чичка-Юл до устья р. Вознесенка ($57^{\circ}32'34,8''\text{С.Ш.}87^{\circ}14'34,8''\text{В.Д.}$) и далее по этой реке до пересечения с восточной просекой квартала 156 ($57^{\circ}35'27,6''\text{С.Ш.}87^{\circ}2'42''\text{В.Д.}$). Затем на юг по восточной просеке квартала 156 ($57^{\circ}34'22,8''\text{С.Ш.}87^{\circ}2'27,6''\text{В.Д.}$), на запад по южным просекам кварталов 156, 186, 185 ($57^{\circ}32'49,2''\text{С.Ш.}86^{\circ}54'10,8''\text{В.Д.}$), на север по западной просеке квартала 185 ($57^{\circ}34'44,4''\text{С.Ш.}86^{\circ}54'36''\text{В.Д.}$), на восток по северным просекам кварталов 185, 186 до пересечения с лесовозной дорогой ($57^{\circ}34'37,2''\text{С.Ш.}86^{\circ}57'18''\text{В.Д.}$), затем по этой дороге до северной просеки квартала 122 ($57^{\circ}38'42''\text{С.Ш.}87^{\circ}1'58,8''\text{В.Д.}$), на восток по северной просеке квартала 122 ($57^{\circ}38'42''\text{С.Ш.}87^{\circ}2'45,6''\text{В.Д.}$), далее на север по западным просекам кварталов 98, 76, 50 ($57^{\circ}44'38,4''\text{С.Ш.}87^{\circ}4'51,6''\text{В.Д.}$), на запад по южной просеке квартала 30, по южным просекам кварталов 431-426 Улу-Юльского урочища Улу-Юльского участкового лесничества Улу-Юльского лесничества ($57^{\circ}46'12''\text{С.Ш.}86^{\circ}50'31,2''\text{В.Д.}$), на юг по восточным просекам кварталов 9,18, 30 Францевского урочища Комсомольского участкового лесничества Первомайского лесничества, на запад по южной просеке квартала 30, на юг по восточным просекам кварталов 103, 111, 136, 144, 168 Чичка-Юльского урочища Ореховского участкового лесничества Первомайского лесничества ($57^{\circ}34'48''\text{С.Ш.}86^{\circ}44'31,2''\text{В.Д.}$), на запад по южной просеке квартала 168 ($57^{\circ}34'44,4''\text{С.Ш.}86^{\circ}43'48''\text{В.Д.}$), на юг по восточным просекам кварталов 59, 68, 78 Францевского урочища Комсомольского участкового лесничества Первомайского лесничества до пересечения с р. Чичка-Юл ($57^{\circ}30'7,2''\text{С.Ш.}86^{\circ}41'56,4''\text{В.Д.}$) и далее по руслу реки на запад до западной просеки квартала 69 ($57^{\circ}35'6''\text{С.Ш.}86^{\circ}23'2,4''\text{В.Д.}$).

Западная – от места пересечения р. Чичка-Юл и западной просеки квартала 69 ($57^{\circ}35'6''\text{С.Ш.}86^{\circ}23'2,4''\text{В.Д.}$) на север по западным просекам кварталов 69, 60 ($57^{\circ}36'10,8''\text{С.Ш.}86^{\circ}23'34,8''\text{В.Д.}$), на восток по северной просеке квартала 60 ($57^{\circ}35'52,8''\text{С.Ш.}86^{\circ}25'44,4''\text{В.Д.}$), на север по западной просеке квартала 51, по западным просекам кварталов 58, 48 Октябрьского урочища Комсомольского участкового лесничества Первомайского лесничества ($57^{\circ}42'14,4''\text{С.Ш.}86^{\circ}28'26,4''\text{В.Д.}$), на запад по южным просекам кварталов 37-34 ($57^{\circ}43'15,6''\text{С.Ш.}86^{\circ}20'34,8''\text{В.Д.}$), на север по западной просеке квартала 34, по западным просекам кварталов 24, 17, 10, 3, по западным просекам кварталов 359, 349, 345 Аргат-Юльского урочища Улу-Юльского участкового лесничества Улу-Юльского лесничества до пересечения с р. Улу-Юл ($57^{\circ}52'55,2''\text{С.Ш.}86^{\circ}24'10,8''\text{В.Д.}$).

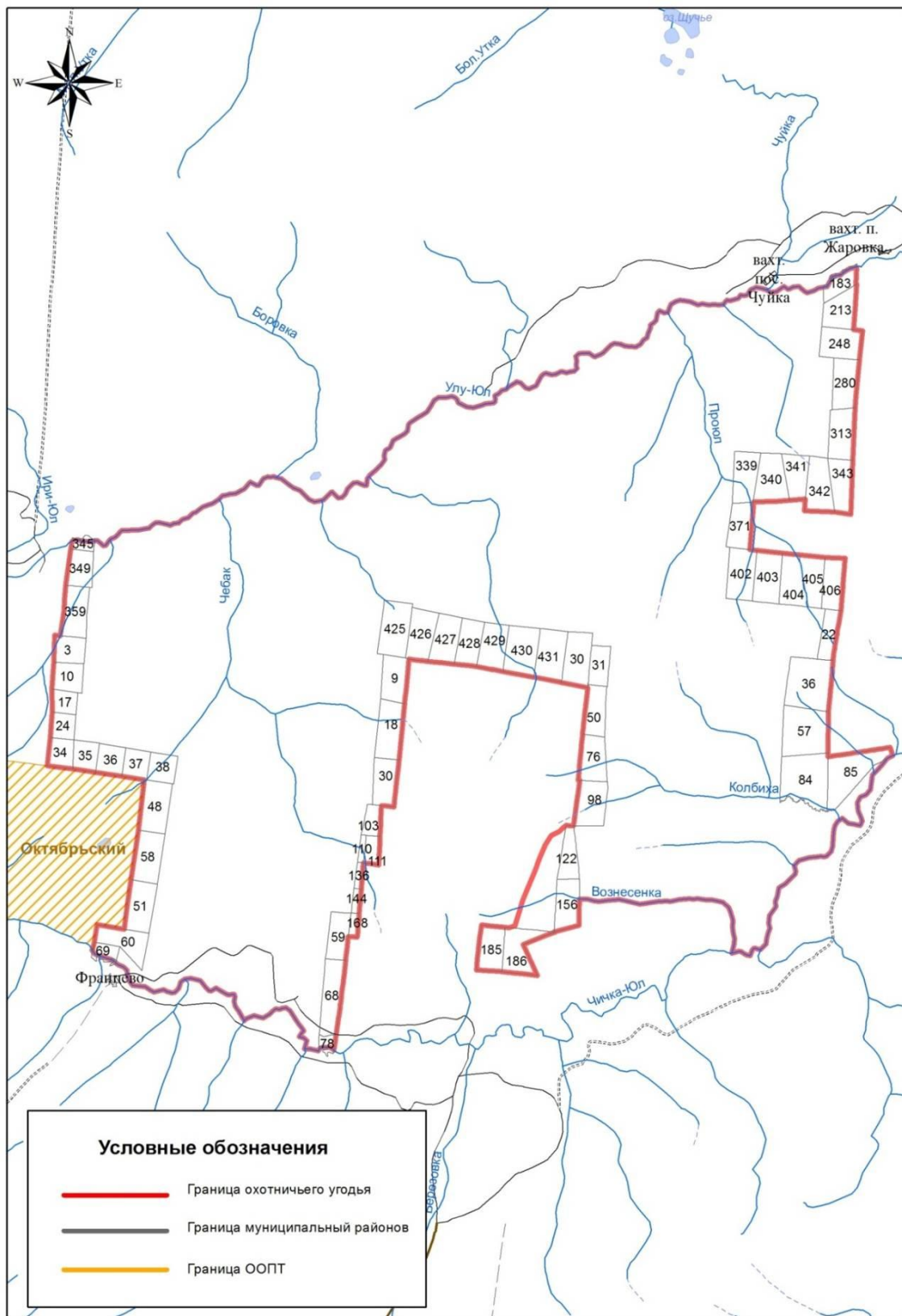


Рисунок А.107 – Карта-схема границ охотничьего хозяйства 12.9 ООО «Охотничье промысловое хозяйство - МЕДВЕДЬ»

Описание границ охотничьего хозяйства
12.10 ООО «Охотничье хозяйство Чевелева А.Н.», уч. 3

Общая площадь - 26657 га, в т.ч. площадь среды обитания - 26657 га.

Северная – от северо-западного угла квартала 372 Улу-Юльского урочища Улу-Юльского участкового лесничества Улу-Юльского лесничества (57°52'4,8''С.Ш.87°19'44,4''В.Д.) на восток по северным просекам кварталов 372-380 до пересечения с лесовозной дорогой (57°50'13,2''С.Ш.87°37'8,4''В.Д.).

Восточная – от места пересечения северной просеки квартала 380 с лесовозной дорогой (57°50'13,2''С.Ш.87°37'8,4''В.Д.) на юг по этой дороге до пересечения с р. Чичка-Юл (57°41'9,6''С.Ш.87°35'9,6''В.Д.).

Южная – от места пересечения лесовозной дороги с р. Чичка-Юл (57°41'9,6''С.Ш.87°35'9,6''В.Д.) по руслу реки до южной просеки квартала 59 Чичка-Юльского урочища Ореховского участкового лесничества Первомайского лесничества (57°40'30''С.Ш.87°29'20,4''В.Д.), затем на запад по южным просекам кварталов 59, 58 до юго-западного угла квартала 58 (57°40'40,8''С.Ш.87°23'49,2''В.Д.).

Западная – от юго-западного угла квартала 58 (57°40'40,8''С.Ш.87°23'49,2''В.Д.) на север по западным просекам кварталов 58, 37, 23, 1 (57°49'8,4''С.Ш.87°26'42''В.Д.), на запад по южным просекам кварталов 375-372 Улу-Юльского урочища Улу-Юльского участкового лесничества Улу-Юльского лесничества (57°49'58,8''С.Ш.87°19'4,8''В.Д.), на север по западной просеки квартала 372 до северо-западного угла квартала 372 (57°52'4,8''С.Ш.87°19'44,4''В.Д.).

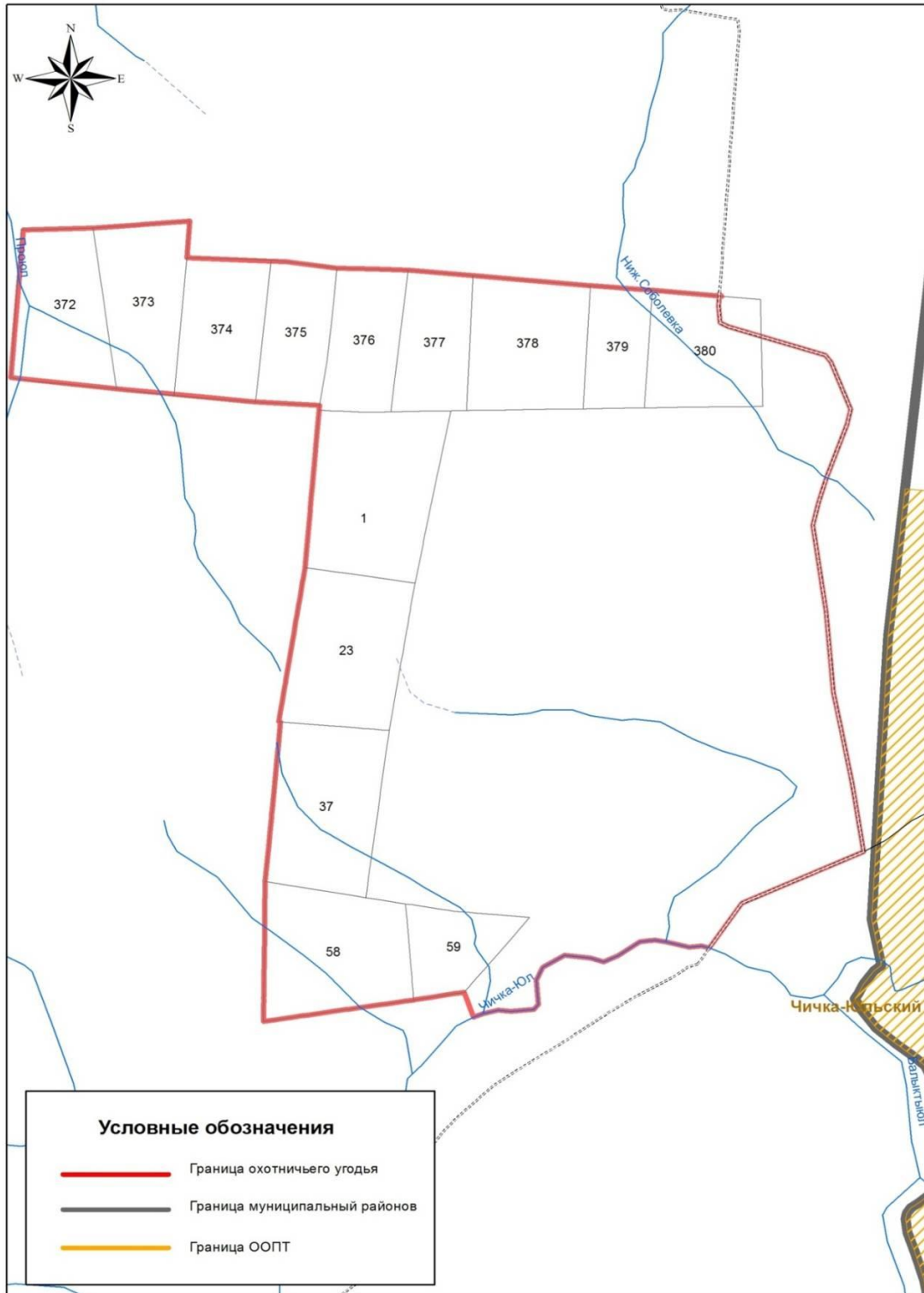


Рисунок А.108 – Карта-схема границ охотничьего хозяйства
12.10 ООО «Охотничье хозяйство Чевелева А.Н.», уч. 3

Описание границ охотничьего хозяйства
12.11 ООО «РЕГИОН», уч. 2

Общая площадь - 37987 га, в т.ч. площадь среды обитания - 37987 га.

Северная – от северо-западного угла квартала 44 Чичка-Юльского урочища Ореховского участкового лесничества Первомайского лесничества (57°46'12''С.Ш.86°50'31,2''В.Д.) на восток по северным просекам кварталов 44-49 до северо-восточного угла квартала 49 (57°44'38,4''С.Ш.87°4'51,6''В.Д.).

Восточная - от северо-восточного угла квартала 49 (57°44'38,4''С.Ш.87°4'51,6''В.Д.) на юг по восточным просекам кварталов 49, 75, 97 до пересечения с лесовозной дорогой (57°38'42''С.Ш.87°1'58,8''В.Д.), далее на юг по лесовозной дороге до южной просеки квартала 155 (57°34'37,2''С.Ш.86°57'18''В.Д.). Затем на запад по южным просекам кварталов 155,153 (57°34'44,4''С.Ш.86°54'39,6''В.Д.), на юг по восточной просеке квартала 184 (57°32'49,2''С.Ш.86°54'10,8''В.Д.), на запад по южной просеке квартала 184 (57°32'52,8''С.Ш.86°51'50,4''В.Д.), на юг по восточным просекам кварталов 190,197 до пересечения с р. Чичка-Юл (57°30'14,4''С.Ш.86°50'49,2''В.Д.).

Южная - от места пересечения восточной просеки квартала 197 и р. Чичка-Юл (57°30'14,4''С.Ш.86°50'49,2''В.Д.), вниз по ее течению до пересечения с западной просекой квартала 196 (57°30'10,8''С.Ш.86°42'0''В.Д.).

Западная – от места пересечения западной просеки квартала 196 и р. Чичка-Юл (57°30'10,8''С.Ш.86°42'0''В.Д.) на север по западным просекам кварталов 196, 195, 187, 176 (57°34'44,4''С.Ш.86°43'48''В.Д.), на восток по северной просеке квартала 176 (57°34'44,4''С.Ш.86°44'31,2''В.Д.), на север по западным просекам кварталов 169, 145,137 (57°37'51,6''С.Ш.86°45'46,8''В.Д.), на восток по северной просеке квартала 137 (57°37'48''С.Ш.86°46'44,4''В.Д.), на север по западным просекам кварталов 112, 104 (57°40'19,2''С.Ш.86°47'34,8''В.Д.), на восток по северной просеке квартала 104 (57°40'12''С.Ш.86°48'21,6''В.Д.), на север по западным просекам кварталов 92, 70, 44 до северо-западного угла квартала 44 (57°46'12''С.Ш.86°50'31,2''В.Д.).



Рисунок А.109 – Карта-схема границ охотничьего хозяйства
12.11 ООО «РЕГИОН», уч. 2

Описание границ охотничьего хозяйства
12.12 Индивидуальный предприниматель Донцов Валерий
Семенович

Общая площадь - 2714 га, в т.ч. площадь среды обитания - 2714 га.

Северная – от северо-западного угла квартала 198 Чичка-Юльского урочища Ореховского участкового лесничества Первомайского лесничества ($57^{\circ}30'36''\text{С.Ш.}86^{\circ}51'14,4''\text{В.Д.}$) на восток по северным просекам кварталов 198-202 до северо-восточного угла квартала 202 ($57^{\circ}32'38,4''\text{С.Ш.}87^{\circ}7'51,6''\text{В.Д.}$).

Восточная – от северо-восточного угла квартала 202 ($57^{\circ}32'38,4''\text{С.Ш.}87^{\circ}7'51,6''\text{В.Д.}$) на юг по восточной просеке квартала 202 до пересечения с р. Чичка-Юл ($57^{\circ}31'26,4''\text{С.Ш.}87^{\circ}7'44,4''\text{В.Д.}$).

Южная – от места пересечения р. Чичка-Юл с восточной просекой квартала 202 ($57^{\circ}31'26,4''\text{С.Ш.}87^{\circ}7'44,4''\text{В.Д.}$) вниз по течению р. Чичка-Юл до пересечения с западной просекой квартала 198 ($57^{\circ}30'7,2''\text{С.Ш.}86^{\circ}51'43,2''\text{В.Д.}$).

Западная – от места пересечения р. Чичка-Юл и западной просеки квартала 198 ($57^{\circ}30'7,2''\text{С.Ш.}86^{\circ}51'43,2''\text{В.Д.}$) на север по западной просеке квартала 198 до северо-западного угла квартала 198 ($57^{\circ}30'36''\text{С.Ш.}86^{\circ}51'14,4''\text{В.Д.}$).

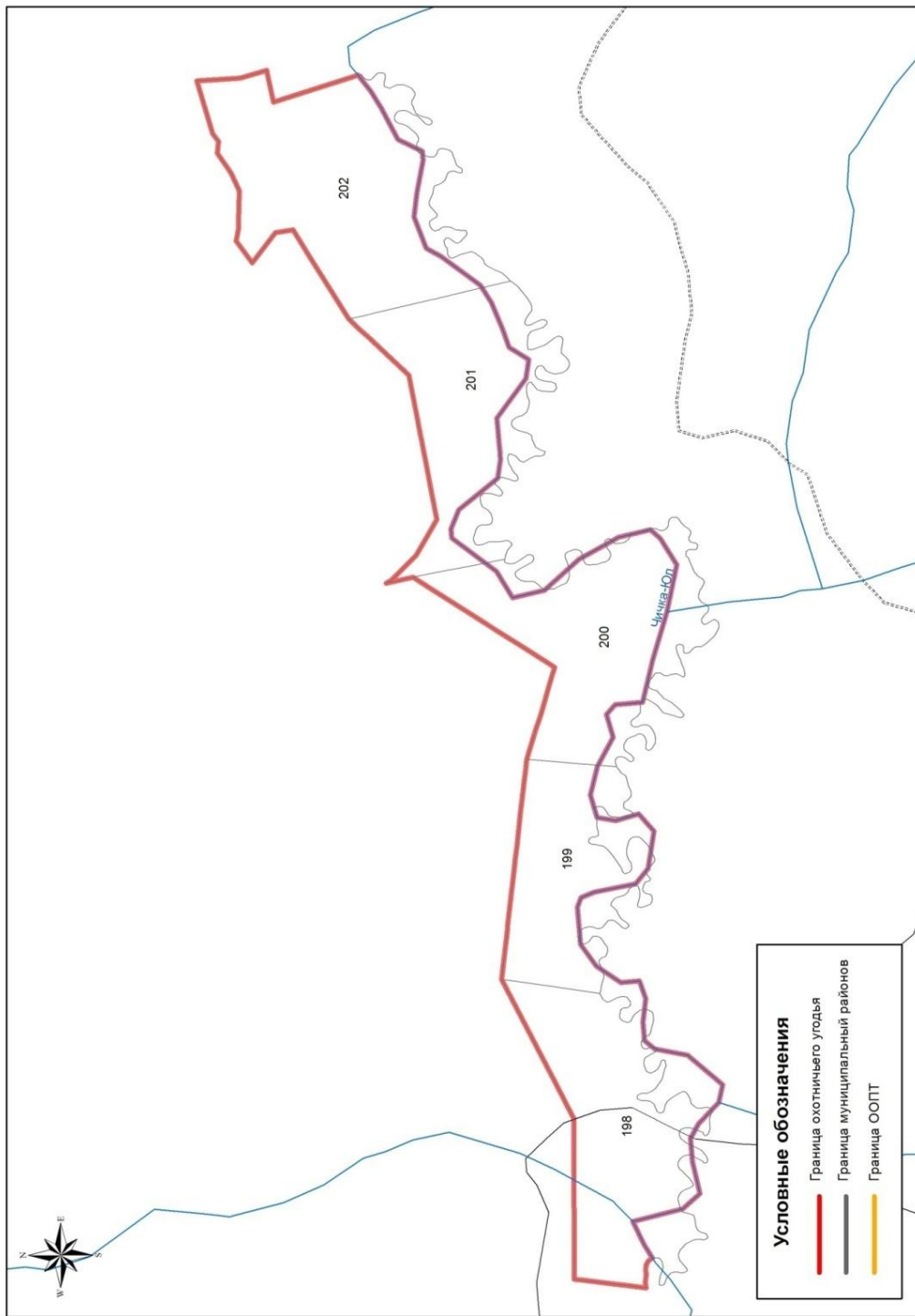


Рисунок А.110 – Карта-схема границ охотничьего хозяйства
 12.12 Индивидуальный предприниматель Донцов Валерий Семенович

**Описание границ охотничьего хозяйства
12.13 ООО «РЕГИОН», уч. 1**

Общая площадь - 55437 га, в т.ч. площадь среды обитания - 55437 га.

Северная – от северо-западного угла квартала 1 Берегаевского урочища Ореховского участкового лесничества Первомайского лесничества ($57^{\circ}28'30''\text{С.Ш.}87^{\circ}6'10,8''\text{В.Д.}$) на восток по северным просекам кварталов 1-7 до северо-восточного угла квартала 7 ($57^{\circ}27'14,4''\text{С.Ш.}87^{\circ}22'1,2''\text{В.Д.}$).

Восточная, южная - от северо-восточного угла квартала 7 ($57^{\circ}27'14,4''\text{С.Ш.}87^{\circ}22'1,2''\text{В.Д.}$) на юг по восточным просекам кварталов 7, 20, 36, 52, 71 ($57^{\circ}21'28,8''\text{С.Ш.}87^{\circ}19'51,6''\text{В.Д.}$), далее на восток по северным просекам кварталов 90-95 до административной границы Первомайского и Тегульдетского районов ($57^{\circ}19'48''\text{С.Ш.}87^{\circ}33'32,4''\text{В.Д.}$) и далее по этой границе до юго-западного угла квартала 176 ($57^{\circ}15'0''\text{С.Ш.}87^{\circ}5'16,8''\text{В.Д.}$).

Западная - от юго-западного угла квартала 176 ($57^{\circ}15'0''\text{С.Ш.}87^{\circ}5'16,8''\text{В.Д.}$) на север по западным просекам кварталов 176, 163, 149, 132 ($57^{\circ}19'40,8''\text{С.Ш.}87^{\circ}5'56,4''\text{В.Д.}$), на запад по южной просеке квартала 118 ($57^{\circ}19'44,4''\text{С.Ш.}87^{\circ}4'30''\text{В.Д.}$), на север по западным просекам кварталов 118, 102, 84, 65, 46, 30, 14,1 до северо-западного угла квартала 1 ($57^{\circ}28'30''\text{С.Ш.}87^{\circ}6'10,8''\text{В.Д.}$).

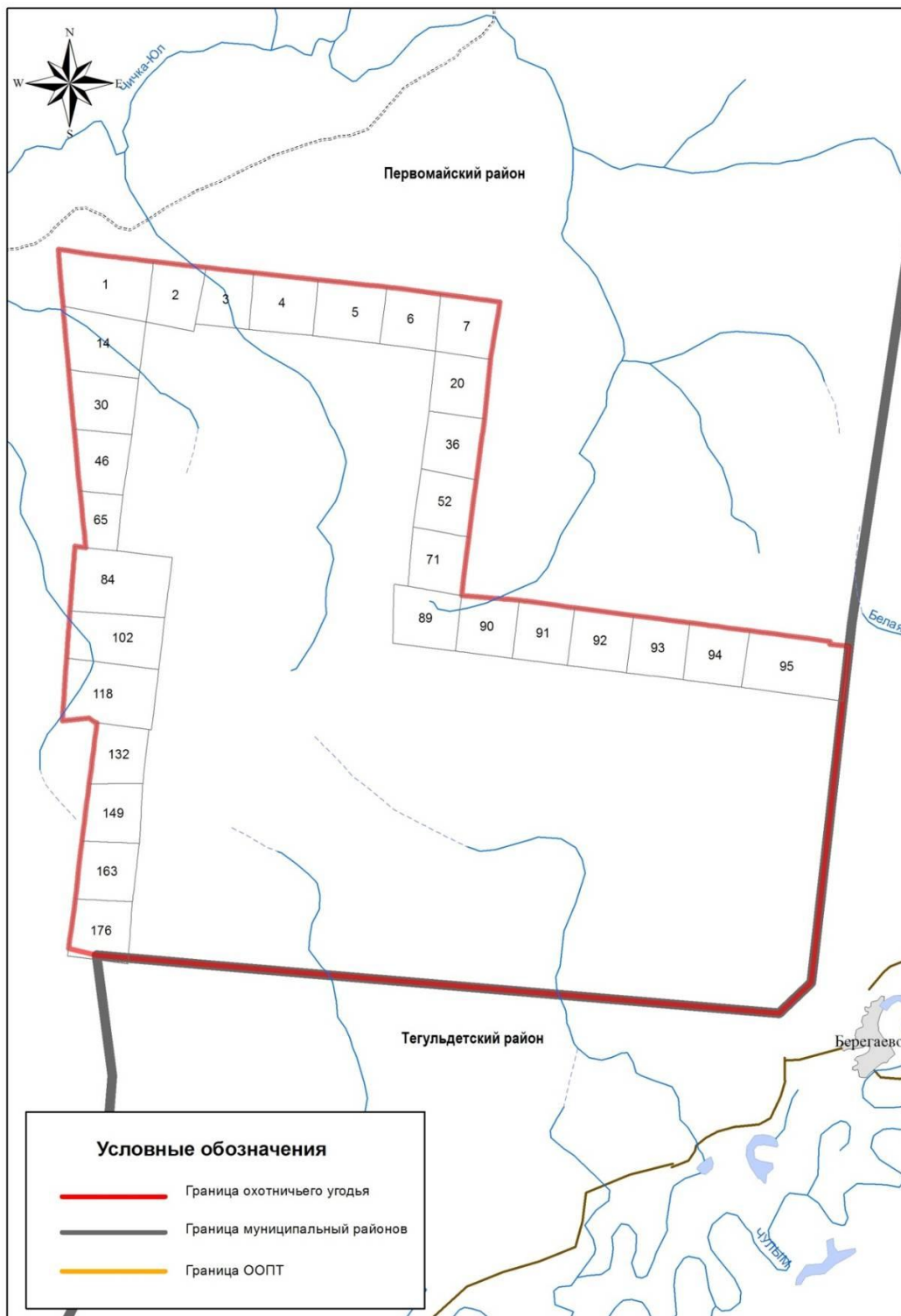


Рисунок А.111 – Карта-схема границ охотничьего хозяйства 12.13 ООО «РЕГИОН», уч. 1