Парабельский муниципальный район

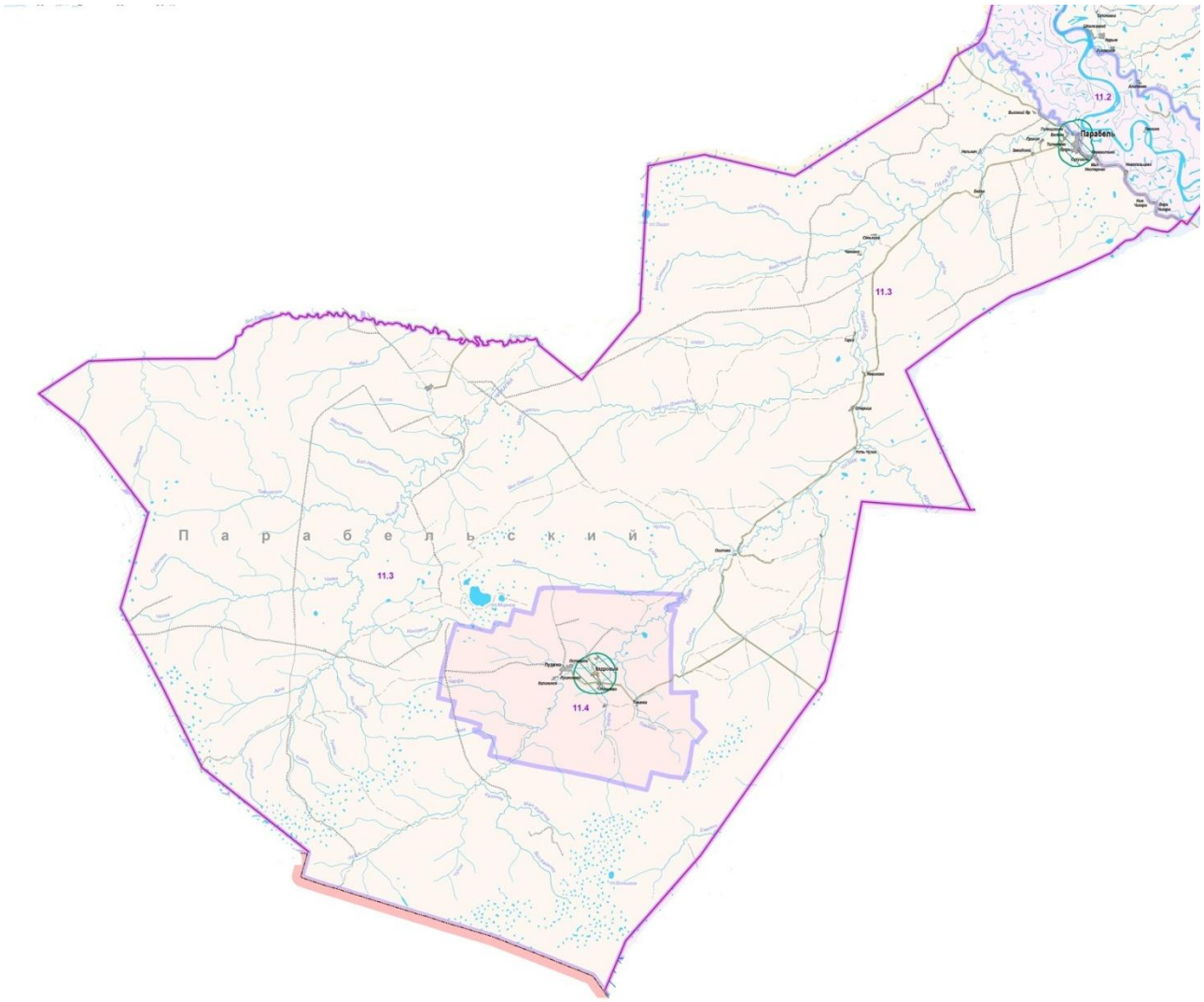

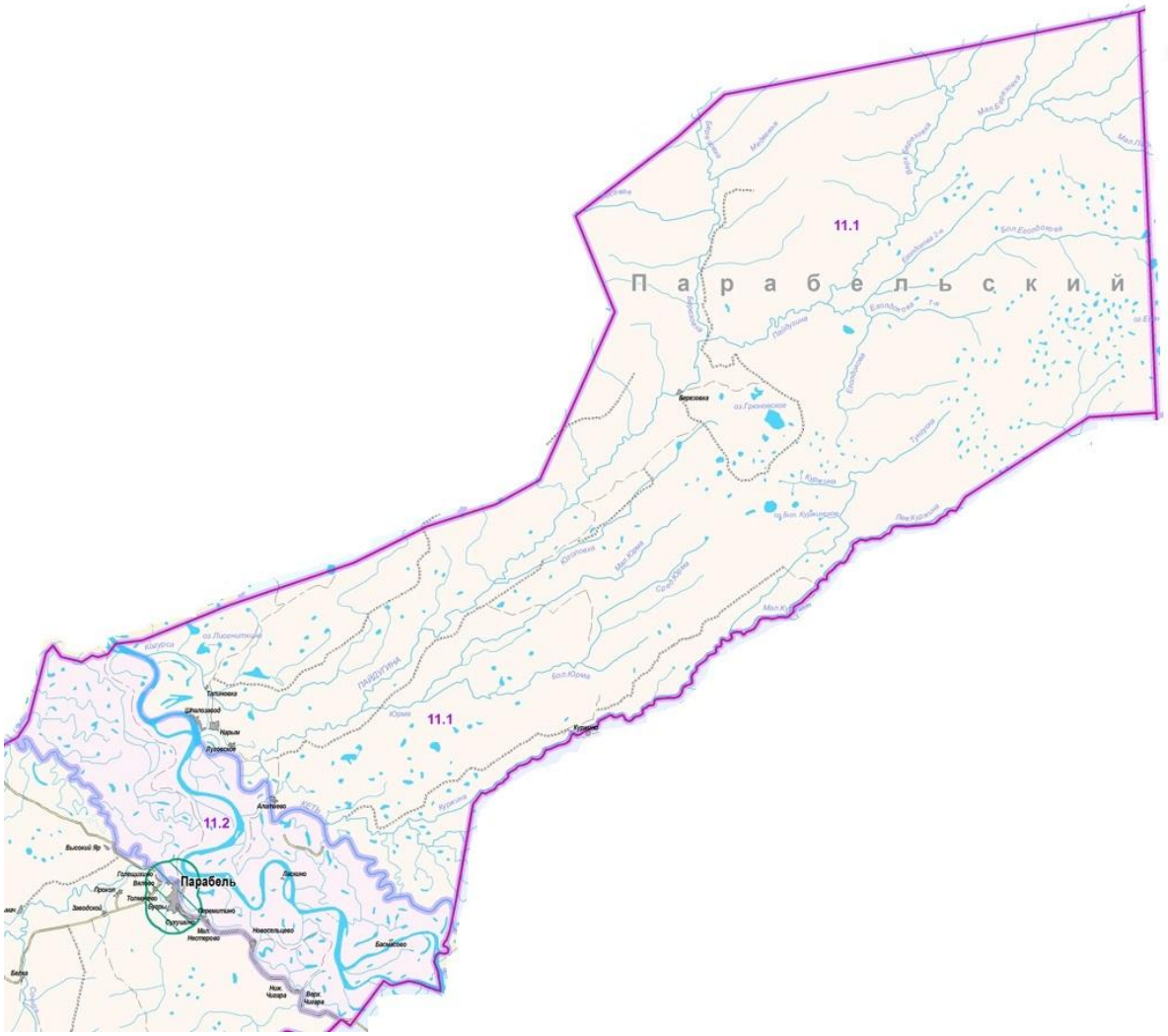
11.1
П а р а б е л ь с к и й
11.1
11.2
Парабель

Описание границ охотничьего хозяйства
11.1 ООО "Парабельский заготпромхоз", уч. 1

Общая площадь - 844873 га, в т.ч. площадь среды обитания - 844460 га, площадь территорий, непригодных для ведения охотничьего хозяйства - 413 га.

Северная – от места пересечения р. Обь с административной границей Парабельского и Каргасокского районов (59º2´13,2´´С.Ш.81º20´45,6´´В.Д.) на восток по этой границе до пересечения административных границ Парабельского,Каргасокского и Верхнекетского районов (59º50´45,6´´С.Ш.84º4´15,6´´В.Д.).

Восточная – от места пересечения административных границ Парабельского, Каргасокского и Верхнекетского районов (59º50´45,6´´С.Ш.84º4´15,6´´В.Д.) на юг по административной границе Парабельского и Верхнекетского районов до пересечения административных границ Парабельского, Верхнекетского и Колпашевского районов (59º18´10,8´´С.Ш.84º4´4,8´´В.Д.).

Южная – от места пересечения административных границ Парабельского, Верхнекетского и Колпашевского районов (59º18´10,8´´С.Ш.84º4´4,8´´В.Д.) по административной границе Парабельского и Колпашевского районов до р. Кеть (58º40´1,2´´С.Ш.82º12´21,6´´В.Д.).

Западная – от места пересечения административной границы Парабельского и Колпашевского районов и р. Кеть (58º40´1,2´´С.Ш.82º12´21,6´´В.Д.) по р. Кеть до Нарымской протоки, затем по этой протоке до р. Обь (58º54´10,8´´С.Ш.81º33´57,6´´В.Д.) и по руслу р. Обь до административной границы Парабельского и Каргасокского районов (59º2´13,2´´С.Ш.81º20´45,6´´В.Д.).

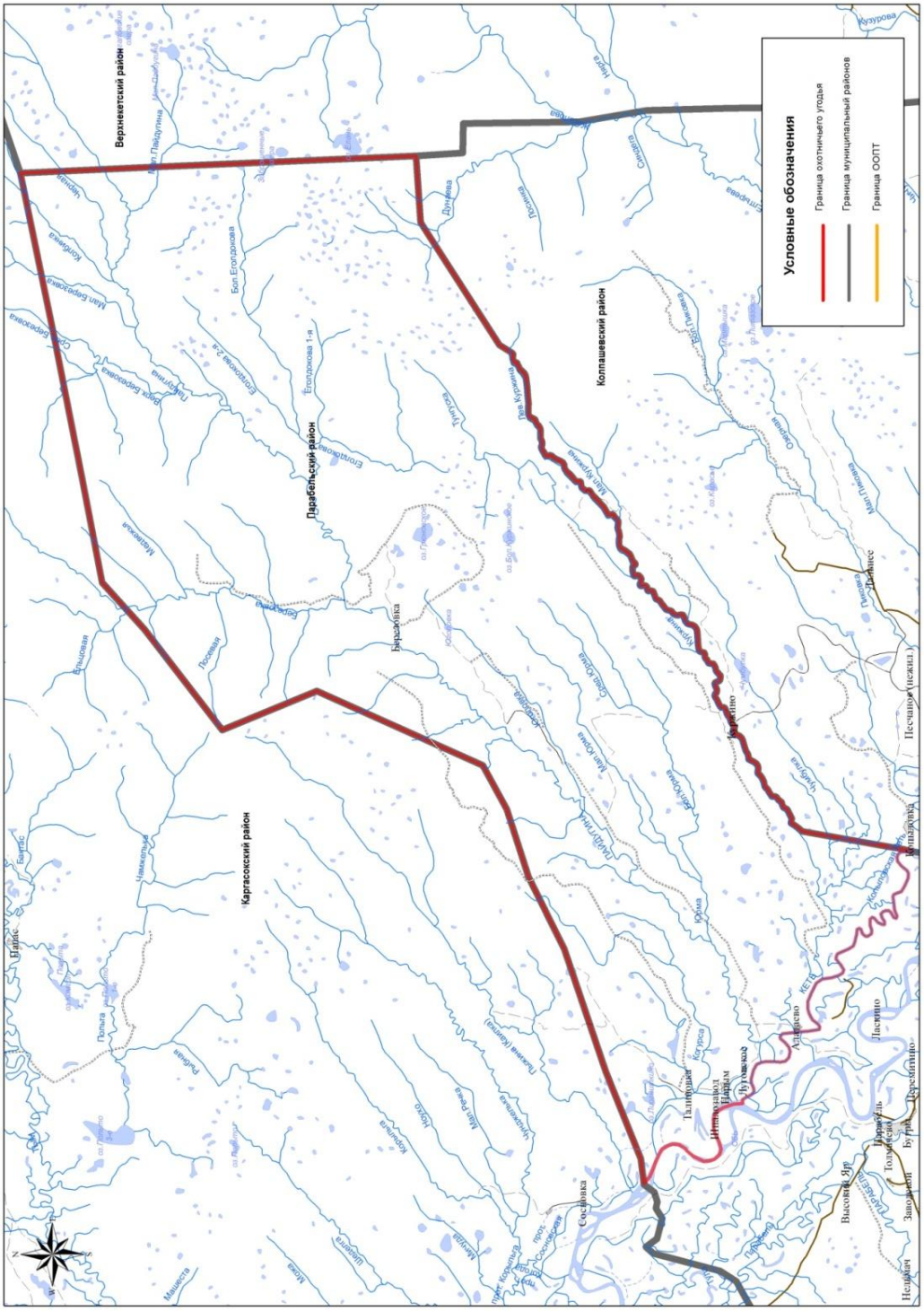

Рисунок А.95 – Карта-схема границ охотничьего хозяйства 11.1 ООО "Парабельский заготпромхоз", уч. 1

Описание границ охотничьего хозяйства
11.2 Парабельское РООиР – филиал ТРОО «Томское облохотобщество»

Общая площадь - 137500 га, в т.ч. площадь среды обитания - 137299 га, площадь территорий, непригодных для ведения охотничьего хозяйства – 201 га.

Северная – от места пересечения р. Парабель (58º54´43,2´´С.Ш.81º5´27,6´´В.Д.) с административной границей Парабельского и Каргасокского районов на восток по этой границе до р.Обь (59º2´13,2´´С.Ш.81º20´45,6´´В.Д.).

Восточная – от места пересечения р. Обь с административной границей Парабельского и Каргасокского районов (59º2´13,2´´С.Ш.81º20´45,6´´В.Д.) по руслу р. Обь на юг (58º54´10,8´´С.Ш.81º33´57,6´´В.Д.), вверх по Нарымской протоке, далее по руслу р.Кеть до административной границы Парабельского и Колпашевского районов (58º40´1,2´´С.Ш.82º12´21,6´´В.Д.).

Южная – от места пересечения р.Кеть и административной границы Парабельского и Колпашевского районов (58º40´1,2´´С.Ш.82º12´21,6´´В.Д.) по этой границе до автомобильной дороги Могильный Мыс-Парабель-Каргасок (58º31´48´´С.Ш.81º55´15,6´´В.Д.).

Западная – от места пересечения административной границы Парабельского и Колпашевского районов и автомобильной дороги Могильный Мыс-Парабель-Каргасок (58º31´48´´С.Ш.81º55´15,6´´В.Д.) по этой дороге до н.п. Парабель (58º41´49,2´´С.Ш.81º30´39,6´´В.Д.), далее по руслу р.Парабель до пересечения с административной границей Парабельского и Каргасокского районов (58º54´43,2´´С.Ш.81º5´27,6´´В.Д.).

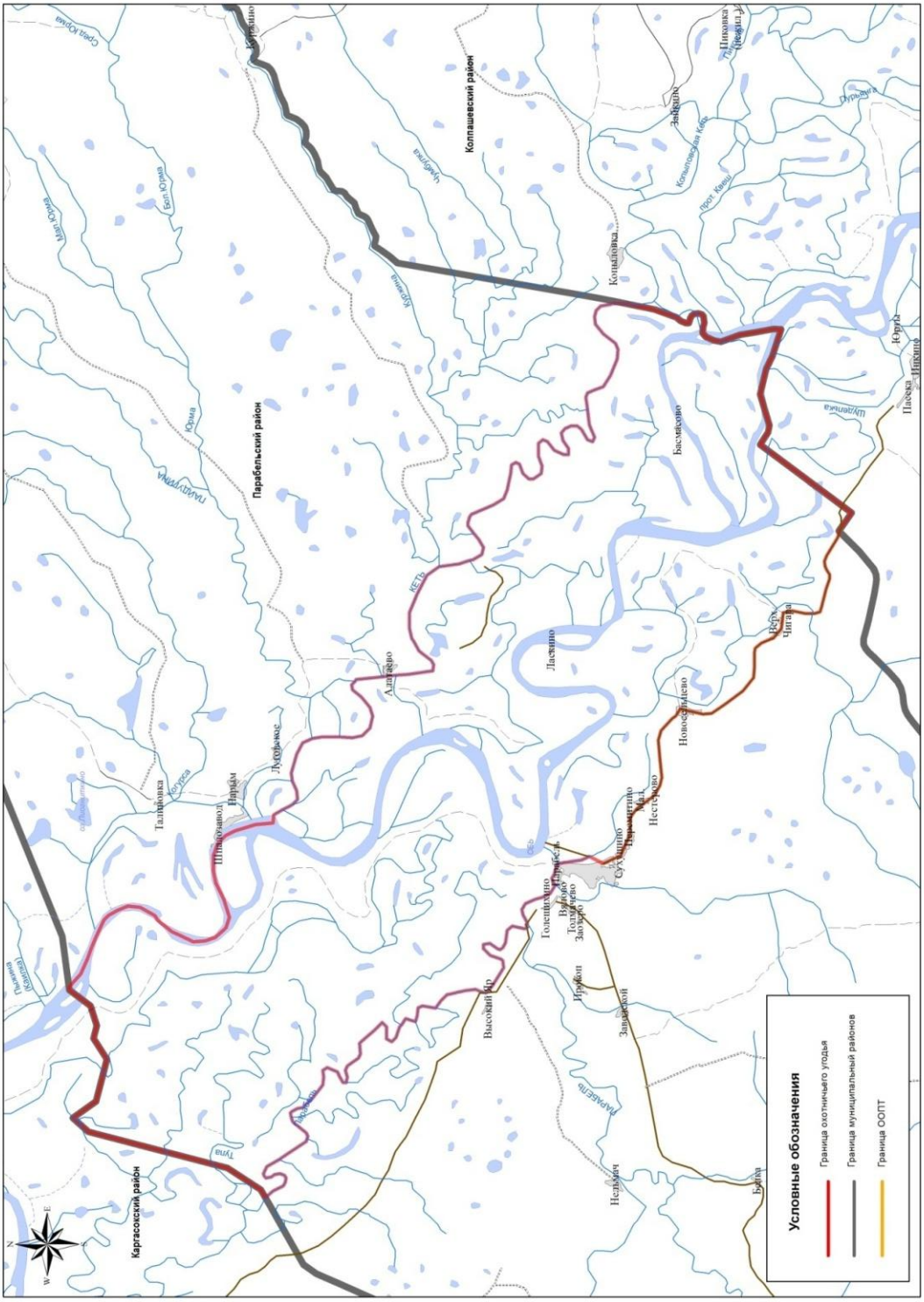

Рисунок А.96 – Карта-схема границ охотничьего хозяйства 11.2 Парабельское РООиР – филиал ТРОО «Томское облохотобщество»

Описание границ охотничьего хозяйства
11.3 ООО "Парабельский заготпромхоз", уч. 2

Общая площадь - 2479599 га, в т.ч. площадь среды обитания - 2478301 га, площадь территорий, непригодных для ведения охотничьего хозяйства - 1298 га. В площадь территории не входит участок закрепленных охотничьих угодий 11.4 «Кедровское городское общество охотников и рыболовов – филиал ТРОО «Томское облохотобщество» (№1 на карта-схеме).

Северная – от места пересечения р. Парабель с административной границей Парабельского и Каргасокского районов (58º54´43,2´´С.Ш.81º5´27,6´´В.Д.) по руслу р. Парабель до н.п. Парабель (58º41´49,2´´С.Ш.81º30´39,6´´В.Д.), далее по автомобильной дороге Могильный Мыс-Парабель-Каргасок до административной границы Парабельского и Колпашевского районов (58º31´48´´С.Ш.81º55´15,6´´В.Д.).

Восточная – от пересечения автомобильной дороги Могильный Мыс-Парабель-Каргасок и административной границы Парабельского и Колпашевского районов (58º31´48´´С.Ш.81º55´15,6´´В.Д.) по этой границе до административной границы Парабельского и Бакчарского районов (57º55´8,4´´С.Ш.81º3´28,8´´В.Д.) и по ней до административной границы Томской и Новосибирской областей (56º53´9,6´´С.Ш.79º38´13,2´´В.Д.).

Южная – от места пересечения административных границ Парабельского и Бакчарского районов и Томской и Новосибирской областей (56º53´9,6´´С.Ш.79º38´13,2´´В.Д.) по административной границе Томской и Новосибирской областей до административной границы Парабельского и Каргасокского районов (57º9´57,6´´С.Ш.78º27´43,2´´В.Д.).

Западная – от места пересечения административных границ Томской и Новосибирской областей и Парабельского и Каргасокского районов (57º9´57,6´´С.Ш.78º27´43,2´´В.Д.) по административной границе Парабельского и Каргасокского районов до р. Парабель (58º54´43,2´´С.Ш.81º5´27,6´´В.Д.).

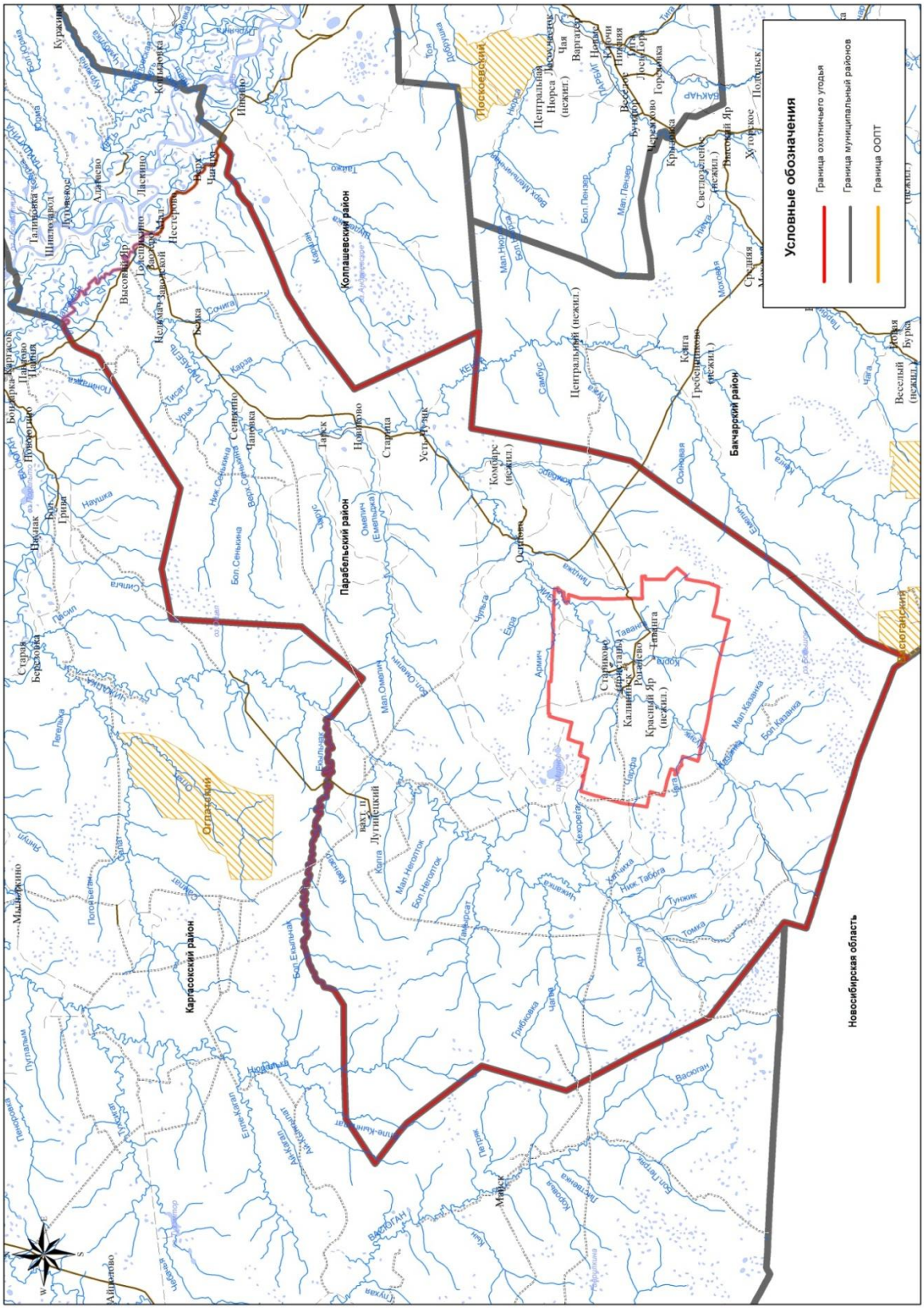

Рисунок А.97 – Карта-схема границ охотничьего хозяйства
11.3 ООО "Парабельский заготпромхоз", уч. 2

Описание границ охотничьего хозяйства 11.4 Кедровское ГООиР – филиал ТРОО «Томское облохотобщество»

Общая площадь - 212797 га, в т.ч. площадь среды обитания - 212208 га, площадь территорий, непригодных для ведения охотничьего хозяйства - 589 га.

Северная - от северо-западного угла квартала 76 Пудинского урочища Пудинского участкового лесничества Кедровского лесничества (57º44´24´´С.Ш.79º20´27,6´´В.Д.) на восток по северным просекам кварталов 76-89 до северо-восточного угла квартала 89 (57º43´55,2´´С.Ш.79º54´21,6´´В.Д.).

Восточная – от северо-восточного угла квартала 89 (57º43´55,2´´С.Ш.79º54´21,6´´В.Д.) на юг по восточным просекам кварталов 89, 131, 161, 195, 260, 323 (57º31´30´´С.Ш.79º52´19,2´´В.Д.), на восток по северной просеке квартала 421 (57º31´26,4´´С.Ш.79º58´15,6´´В.Д.), на юг по восточной просеке квартала 421 (57º28´12´´С.Ш.79º57´32,4´´В.Д.), по восточным просекам кварталов 223, 241, 256 Пудинского сельского урочища Пудинского участкового лесничества Кедровского лесничества, на запад по южной просеке квартала 255 (57º25´15,6´´С.Ш.79º57´39,6´´В.Д.), на юг по восточным просекам кварталов 537, 541, 551, 565 Пудинского урочища Пудинского участкового лесничества Кедровского лесничества до юго-восточного угла квартала 565 (57º20´20,4´´С.Ш.79º55´40,8´´В.Д.).

Южная – от юго-восточного угла квартала 565 (57º20´20,4´´С.Ш.79º55´40,8´´В.Д.) на запад по южным просекам кварталов 565, 564 (57º21´10,8´´С.Ш.79º48´50,4´´В.Д.), на юг по восточным просекам 590, 592, 636 (57º19´1,2´´С.Ш.79º46´58,8´´В.Д.), на запад по южным просекам кварталов 636-625 (57º23´2,4´´С.Ш.79º9´32,4´´В.Д.), на север по западным просекам кварталов 625, 580 (57º25´12´´С.Ш.79º10´40,8´´В.Д.), на запад по южной просеке квартала 562, по южным просекам кварталов 289, 288 Пудинского сельского урочища Пудинского участкового лесничества Кедровского лесничества, на север по западным просекам кварталов 288, 279 (57º26´52,8´´С.Ш.79º7´19,2´´В.Д.), на запад по южным просекам кварталов 477, 476 Пудинского урочища Пудинского участкового лесничества Кедровского лесничества (57º27´46,8´´С.Ш.79º0´10,8´´В.Д.), на север по западным просекам кварталов 476, 467 (57º29´42´´С.Ш.79º1´4,8´´В.Д.), на запад по южной просеке квартала 463 до юго-западного угла квартала 463 (57º30´7,2´´С.Ш.78º57´3,6´´В.Д.).

Западная – от юго-западного угла квартала 463 (57º30´7,2´´С.Ш.78º57´3,6´´В.Д.) на север по западным просекам кварталов 463, 412, 375, 369, 305, 301, 249, 245, 241 (57º39´36´´С.Ш.79º0´39,6´´В.Д.), на восток по северным просекам кварталов 241, 242 (57º38´45,6´´С.Ш.79º9´25,2´´В.Д.), на север по западной просеке квартала 219 (57º39´57,6´´С.Ш.79º10´15,6´´В.Д.), на восток по северной просеке квартала 219 (57º39´36´´С.Ш.79º13´26,4´´В.Д.), на север по западным просекам кварталов 186, 177 (57º41´42´´С.Ш.79º14´31,2´´В.Д.), на восток по северной просеке квартала 177 (57º41´9,6´´С.Ш.79º18´57,6´´В.Д.), на север по западным просекам кварталов 151, 120, 117, 76 до северо-западного угла квартала 76 (57º44´24´´С.Ш.79º20´27,6´´В.Д.).

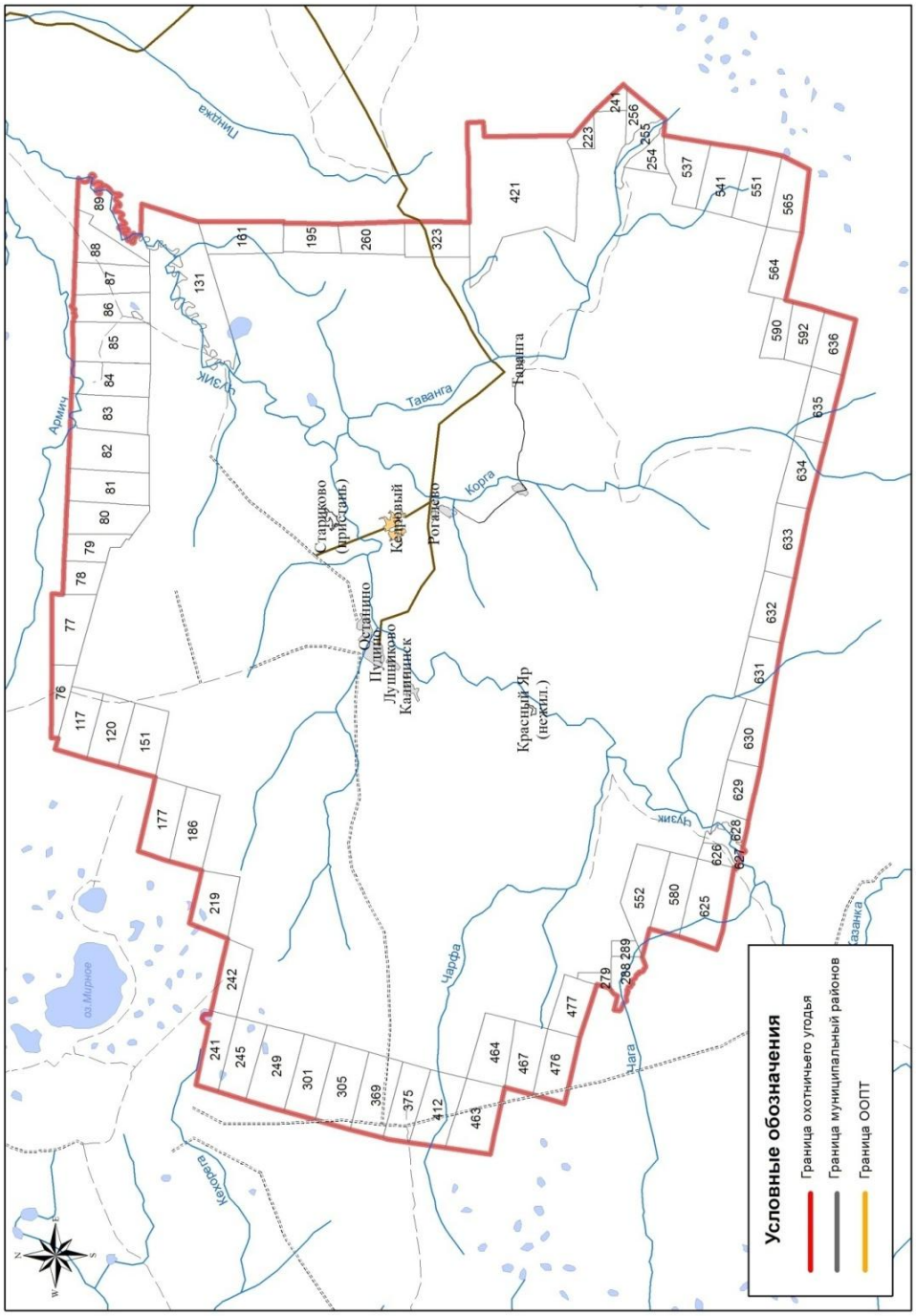

Рисунок А.98 – Карта-схема границ охотничьего хозяйства
11.4 Кедровское ГООиР – филиал ТРОО «Томское облохотобщество»